Утверждено:
Приказом Минэнерго России
от «__»_____201_г. №_____

ЗАКРЫТОЕ АКЦИОНЕРНОЕ ОБЩЕСТВО

«ПРОЕКТНЕФТЕГАЗ»

Свидетельство № ИП-191-740 от 16 мая 2013 г.
Заказчик – ООО «Газпром инвест»

ДОКУМЕНТАЦИЯ ПО ПЛАНИРОКЕ ТЕРРИТОРИИ

Реконструкция МГ «Кохтла-Ярве–Ленинград», 1 и 2 нитки

Проект межевания территории

Том 6
Основная часть проекта межевания территории.
Графическая часть

2017

Утверждено:
Приказом Минэнерго России
от «__»_____201_г. №_____

ЗАКРЫТОЕ АКЦИОНЕРНОЕ ОБЩЕСТВО

«ПРОЕКТНЕФТЕГАЗ»

Свидетельство № ИП-191-740 от 16 мая 2013 г.
Заказчик – ООО «Газпром инвест»

ДОКУМЕНТАЦИЯ ПО ПЛАНИРОКЕ ТЕРРИТОРИИ

Реконструкция МГ «Кохтла-Ярве–Ленинград», 1 и 2 нитки

Проект межевания территории

Том 6
Основная часть проекта межевания территории.
Графическая часть

Исполнительный директор Н.Ф. Мартынова

Главный инженер проекта В.Е. Конопелько

2017

Взам. № подл.

Подп. И дата

Инв. № подл.

СОСТАВ ПРОЕКТНОЙ ДОКУМЕНТАЦИИ

Номер тома	Обозначение	Наименование	Примечание
Том 1	477/021-523/42-2011.01-ППТ1	Основная часть проекта планировки территории. Положение о размещении объекта трубопроводного транспорта	
Том 2	477/021-523/42-2011.01-ППТ2	Основная часть проекта планировки территории. Графическая часть	
Том 3	477/021-523/42-2011.01-ППТ3	Материалы по обоснованию проекта планировки территории. Текстовая часть	
Том 4	477/021-523/42-2011.01-ППТ4	Материалы по обоснованию проекта планировки территории. Графическая часть	
Том 5	477/021-523/42-2011.01-ПМТ1	Основная часть проекта межевания территории. Текстовая часть	
Том 6	477/021-523/42-2011.01-ПМТ2	Основная часть проекта межевания территории. Графическая часть	
Том 7	477/021-523/42-2011.01-ПМТ3	Материалы по обоснованию проекта межевания территории	

Взам. инв. №

Подп. и дата

Инв. № подл.

Изм.	Колуч.	Лист	№док	Подпись	Дата
ГИП		Конопелько			05.17
Разработал		Шляхова			05.17
Н.контроль		Николаева			05.17

477/021-523/42-2011.01-ППТ.СП

Состав проекта

Стадия	Лист	Листов
	1	1

ЗАО «Проект нефтегаз
Санкт-Петербург, 2017 г.

Ведомость чертежей основной части проекта межевания территории

Лист	Наименование	Примечание
1	Ведомость чертежей основной части проекта межевания территории	Стр.3
2	Обзорная схема расположения объекта. М 1:500000	Стр.4
3.1-3.11	Чертеж межевания территории. Кингисеппский район. М 1:5000	Стр.5-15 СК 63(2)
4	Чертеж межевания территории. Кингисеппский район (МСК.г.Кингисепп). М 1:5000	Стр.16 СК г.Кингисепп
5 .1-5.8	Чертеж межевания территории. Волосовский район. М 1:5000	Стр.7-24 СК 63(3)
5.9-5.10	Чертеж межевания территории. Волосовский район. М 1:5000	Стр.25-26 СК 63(2)
6.1-6.7	Чертеж межевания территории. Гатчинский район. М 1:5000	Стр.27-33 СК М(64)
7	Чертеж межевания территории. Ломоносовский район. М 1:5000	Стр.34 СК 63(3)
8	Чертеж межевания территории. Сланцевский район. М 1:500	Стр.35 СК 47(1)
9.1-9.78	Ведомость координат поворотных точек образуемых земельных участков. Кингисеппский район	Стр.36-113
10.1-10.38	Ведомость координат поворотных точек образуемых земельных участков. Волосовский район	Стр.114-151
11.1-11.25	Ведомость координат поворотных точек образуемых земельных участков. Гатчинский район	Стр.152-176
12.1-12.2	Ведомость координат поворотных точек образуемых земельных участков. Ломоносовский район	Стр. 177-178
13	Ведомость координат поворотных точек образуемых земельных участков. Сланцевский район	Стр. 179

Взам. № подл.

Подп. И дата

Инв. № подл.

Изм.	Колуч	Лист	№док	Подпись	Дата
Нач. отдела		Матвейчук			05.07
Разработал		Шляхова			05.07
Проверил		Матвейчук			05.07
Н.контроль		Николаева			05.07

477/021-523/42-2011.01-ПМТ2

Реконструкция МГ "Кохтла-Ярве-Ленинград", 1 и 2 нитки

Основная часть проекта межевания территории. Графическая часть	Стадия	Лист	Листов
	П	1	13
Ведомость чертежей основной части проекта межевания территории	ЗАО «Проект НефтеГаз» Санкт-Петербург, 2017 г.		

Площадки блок-боксов КТМ №1 и КТМ №2, КЗЗУ, КУ №63, КУ №2-2,12
Подъездная автодорога (трассы 11, 2-4)

Площадка блок-бокса АСКП №7
Подъездная автодорога (трасса 8)

Площадки КУ №2 (ГО на ГРС "Большевик"), КУ №2-7
Подъездная автодорога (трасса 10, 62)

Площадки блок-боксов КГТМ №3 и СКЗ №1, КУ №9-2,7
Подъездная автодорога (трасса 9)

Площадки блок-бокса КГТМ №5, КУ №32-2,7
Подъездная автодорога (трасса 14)

Площадки КУ №2 (ГО на ГРС "Томилово")
Подъездная автодорога (трасса 15)

Площадки КУ №2 (ГО на ГРС "Труд")
Подъездная автодорога (трасса 22)

Площадки КУ №1-17
Подъездная автодорога (трасса 7)

Площадки КПУ, КПТМ, КУ №14-2,7
Подъездная автодорога (трассы 63-64, съезды 1-7)

Площадка блок-бокса АСКП №5
Подъездная автодорога (трассы 32)

Площадки блок-боксов КПТМ №13 и СКЗ №5, КУ №108-2,7, КУ №109-2
Подъездная автодорога (трассы 48 и съезд 3)

Площадки блок-боксов КПТМ №9 и СКЗ №3, КУ №57-2, КУ №58-2,7
Подъездная автодорога (трассы 23,1, 24, 25)

Площадка блок-бокса АСКП №7
Подъездная автодорога (трассы 39)

Площадка КУ №2 ГО на ГРС "Оголье"
Подъездная автодорога (трассы 27)

Площадки блок-боксов АСКП №2, КПТМ №10, КУ №72-2,7
Подъездная автодорога (трассы 26, 28)

Площадки блок-боксов КТМ №11, КУ №80-2
Подъездная автодорога (трассы 29,1 и 30)

Площадки блок-бокса АСКП №5
Подъездная автодорога (трасса 31)

Площадки блок-боксов АСКП №4, КПТМ №12 и СКЗ №4, КУ №85-2,7
Подъездная автодорога (трассы 32-33,35)

Площадки КУ №2 1,7
Подъездная автодорога (трасса 36)

Площадки КПУ №14, КУ №4-17, КУ №5-17, КУ №6-17, КУ №7-17, КУ №1
Подъездная автодорога (трассы 42-43, 45, 47, 61)

Площадки блок-боксов КГТМ №4, КУ №27-2
Подъездная автодорога (трассы 11, 12)

Площадки блок-бокса КПТМ №6, КУ №39-2,7
Подъездная автодорога (трасса 16 и съезд 1)

Площадки блок-боксов КГТМ №7 и СКЗ №2, КУ №42-2,7
Подъездная автодорога (трассы 17, 18)

Площадки блок-бокса КПТМ №8, КУ №51-2,7
Подъездная автодорога (трасса 19-21)

Площадки СЗРУ и ПРГ "Славцы"
Подъездная автодорога (трассы 45 и съезд 2)

Копорье
Южная-Ропша
Красное Село
Лаголово
Дебяжье
Кацень
Большевик
Сельцо
Томилово
Труда
Ленинский путь
Гатчина
Войсковицы
Лен(Гатчинская)СПХП
Волосово
Оредеж
Фосфорит
Радуга
Сланцы

Существующий (демонтируемый) МГ "Кохтла-Ярве-Ленинград" 1 и 2 нитки
Проектируемый МГ "Кохтла-Ярве-Ленинград"
Границы муниципальных районов

Изм.	Кол.уч.	Лист	№ док.	Подпись	Дата	477/021-523/42-2011.01-ПМТ2	
Нач. отдела	Матвеичук				05.17	Реконструкция МГ "Кохтла-Ярве-Ленинград", 1 и 2 нитки	
Разработал	Цыкарев				05.17		
Проверил	Матвеичук				05.17	Стадия: П; Лист: 2; Листов:	
Н.контр.	Некрасова				05.17	Сводная часть проекта межевания территории. Графическая часть	
						Обзорная схема расположения объекта М 1:150000	ЗАО "Проектный институт Гипротрубопровод" (Санкт-Петербург, 2017 г.)

Инв. № подл. | Подпись и дата | Взам. инв. №

Формат А1

С

Ю

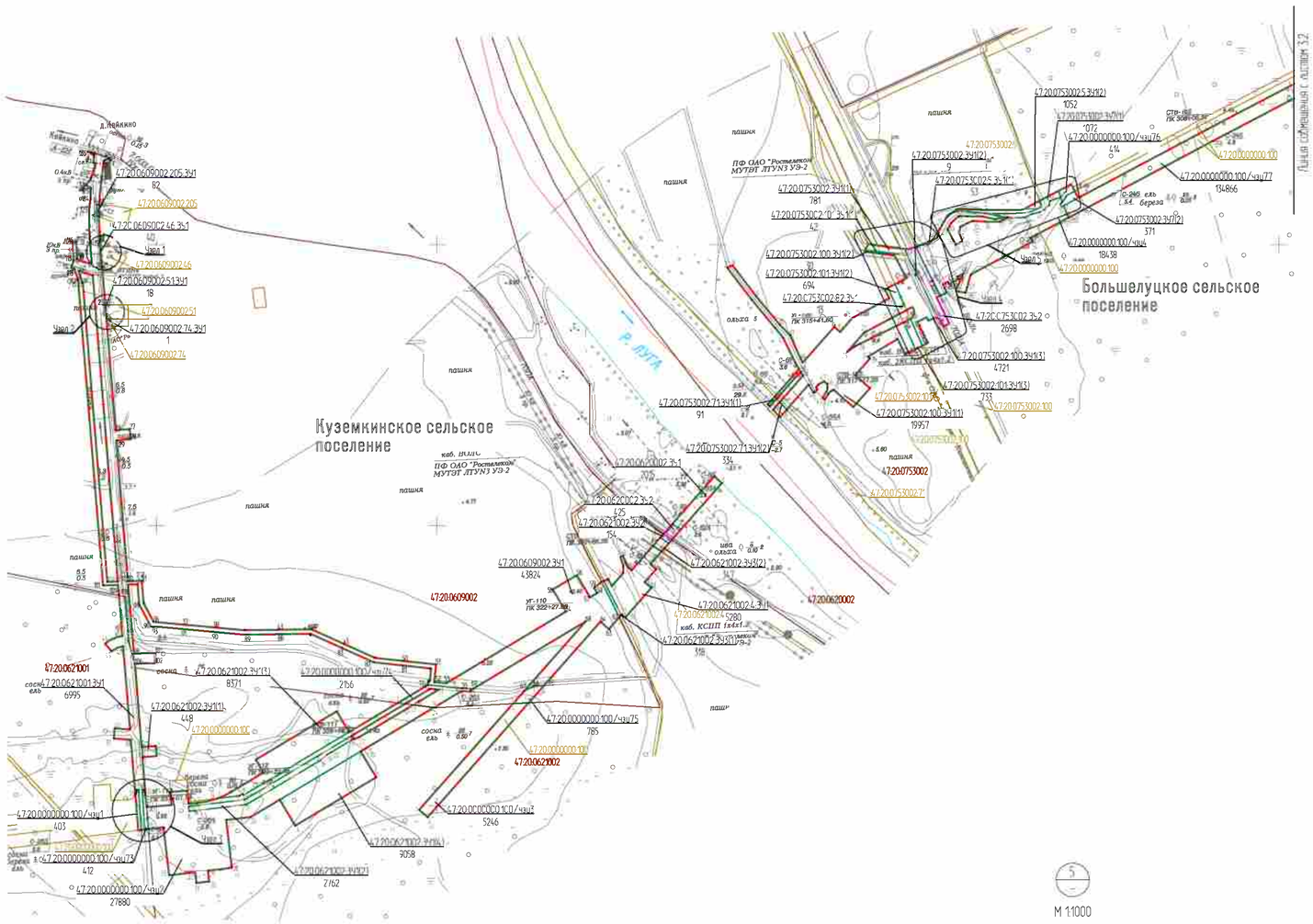

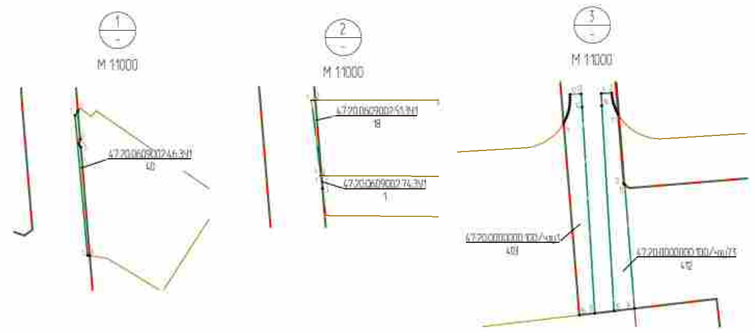

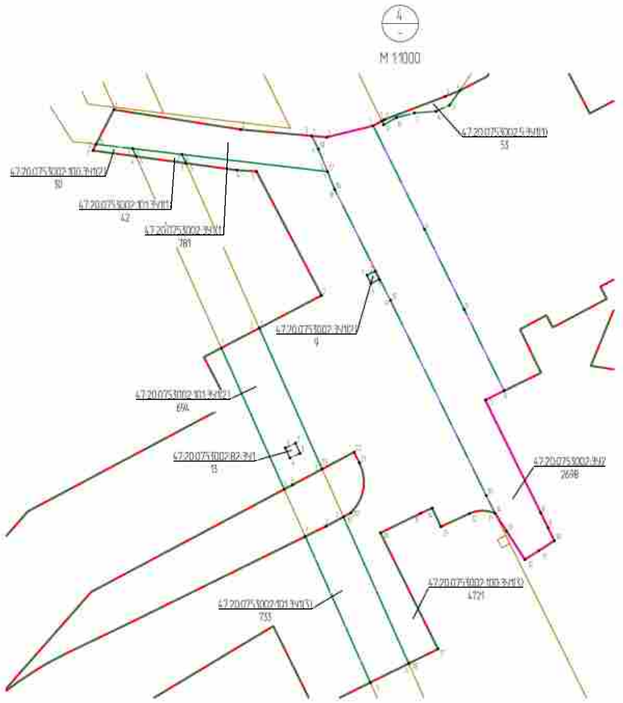

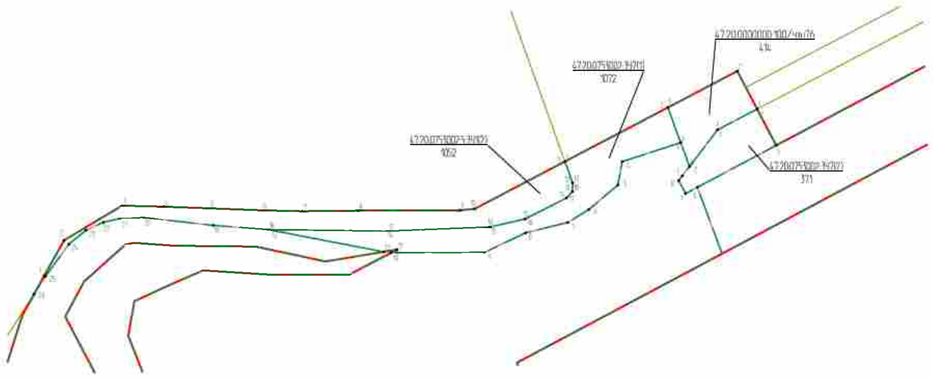

Схема расположения листов

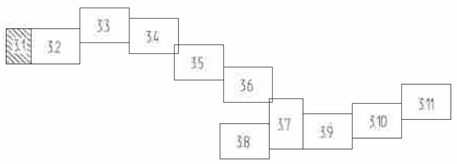

Условные обозначения

47:22:0000000:432	границы и обозначение земельных участков в соответствии со сведениями ЕГРН;
47:22:0000000	границы и обозначение кадастровых кварталов в соответствии со сведениями ЕГРН;
	красные линии;
	граница образуемых земельных участков (частей земельных участков);
47:00:CC00CC0 13У1(/чзу1) / 95	номер образуемого земельного участка (части земельного участка); площадь образуемого земельного участка, кв.м;
	зона действия публичных сервитутов

1. Чертеж выполнен в масштабе 1:5000;
2. Подосновой настоящему чертежу послужили:
   - материалы изысканий масштаба 1:5000, выполненные ЗАО "Проектнефтегаз" в 2016г;
   -система координат - 63(2);
   -система высот - Балтийская 1977 г.

Изм.	Кол. уч.	Лист	№ док.	Подпись	Дата	477/021-523/42-2011.01-ПМТ2	
Нач. отдела		Матвейчук			05.17	Реконструкция МГ "Кохтла-Ярве-Ленинград", 1 и 2 нитки	
Разработал		Шлыкова			05.17		
Проверил		Матвейчук			05.17	Основная часть проекта межевания территории Графическая часть	Стадия: П; Лист: 3.1; Листов:
						Чертеж межевания территории Кингисеппский район (кнопка) М 1:5000	ЗАО "Проектнефтегаз" Санкт-Петербург, 2017 г.
Н. контр.		Николаева			05.17		

Формат А2

Согласовано

Инв. № подл. | Подпись и дата | Взам. инв. №



Схема расположения листов

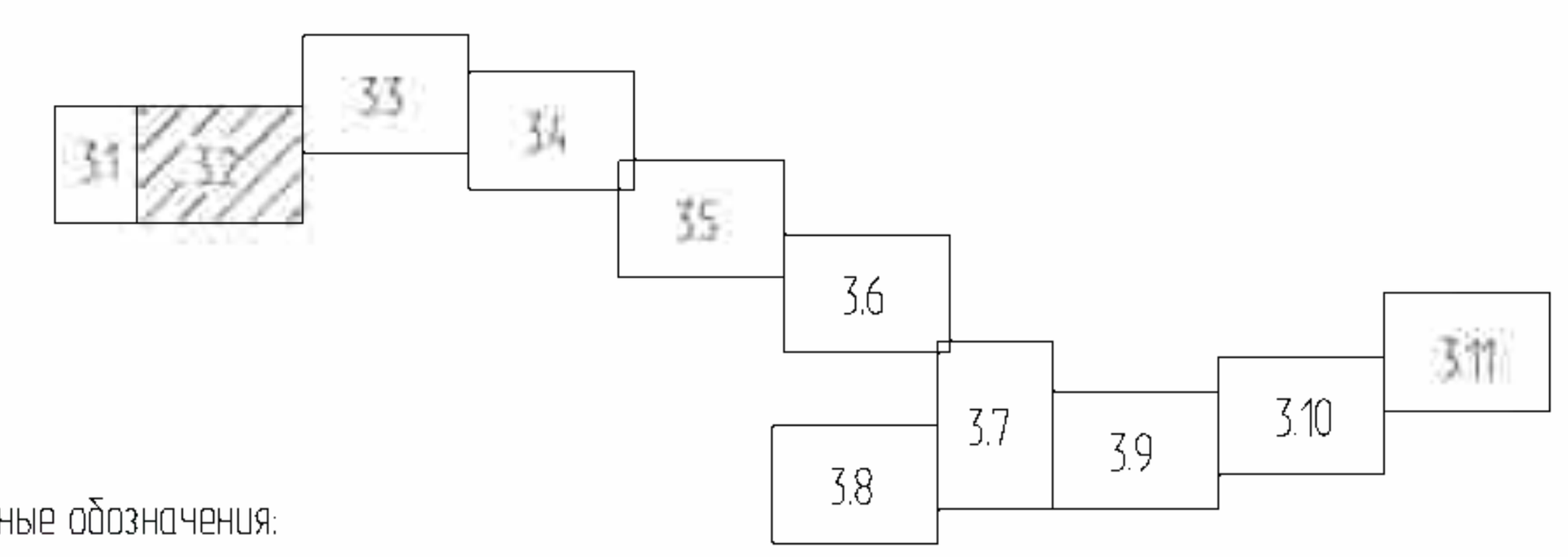

Условные обозначения:

	границы территорий городских и сельских поселений;
47:22:0000000:432	границы и обозначение земельных участков в соответствии со сведениями ЕГРН;
47:22:0000000	границы и обозначение кадастровых кварталов в соответствии со сведениями ЕГРН;
	красные линии;
	граница образуемых земельных участков (частей земельных участков);
47:00:0000000:1391(/чзу1) 95	номер образуемого земельного участка (части земельного участка); площадь образуемого земельного участка, кв.м;
	зона действия публичных сервитутов

1. Чертеж выполнен в масштабе 1:5000;
2. Подосновой настоящему чертежу послужили:
 - материалы изысканий масштаба 1:5000, выполненные ЗАО "Проектнефтегаз" в 2016г;
 -система координат - 63(2);
 -система высот - Балтийская 1977 г.

Изм.	Кол.уч.	Лист	№ док.	Подпись	Дата	477/021-523/42-2011.01-ПМТ2
						Реконструкция МГ "Кохтла-Ярве-Ленинград", 1 и 2 нитки
Нач. отдела	Матвейчук				05.17	Основная часть проекта межевания территории. Графическая часть. Стадия: П. Лист: 3.2. Листов:
Разработал	Шишкова				05.17	
Проверил	Матвейчук				05.17	Чертеж межевания территории. Кингисеппский район (продолжение 1). М 1:5000
Н. контр.	Николаева				05.17	ЗАО "Проект НефтеГаз" Санкт-Петербург, 2017 г.

Согласовано

Инв. № подл. | Подпись и дата | Взам. инв. №

Формат А1

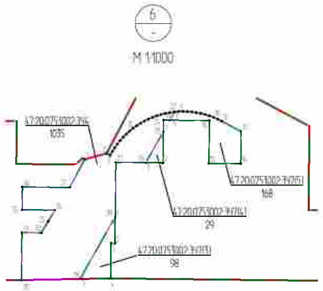

М 1:1000

47:20:0753002:ЗУ1(1)
29
47:20:0753002:ЗУ1(2)
98
47:20:0753002:ЗУ1
1035
47:20:0753002:ЗУ1(3)
168
47:20:0753002
47:20:0753001
533
47:20:0753001:ЗУ1
47:20:0753002:ЗУ1
678
47:20:0000000:100/чзу2
100810
47:20:0000000:100
47:20:0000000:100/чзу1
45577
47:20:0000000:100/чзу3
13955
47:20:0000000:100/чзу4
13886
ПС "Кохтла-Ярве"
ПС "Ленинград"
ПГУ-110 кВ
ПГУ-110 кВ
ВЛ 330 кВ
ВЛ 330 кВ
ВЛ 330

Линия стройплощадки с листом 3.5

Линия стройплощадки с листом 3.5

Схема расположения листов

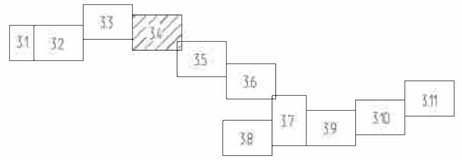

Условные обозначения:

47:22:0000000:432	границы и обозначение земельных участков в соответствии со сведениями ЕГРН;
47:22:0000000	границы и обозначение кадастровых кварталов в соответствии со сведениями ЕГРН;
	красные линии;
	граница образуемых земельных участков (частей земельных участков);
47:00:0000000:1391(ч.зу1) / 95	номер образуемого земельного участка (части земельного участка); площадь образуемого земельного участка, кв.м;
	утвержденные приказом Минэнерго России №987 от 18.10.2017г. границы земельных участков на период строительства объекта "Расширение Единой системы газоснабжения для обеспечения подачи газа в газопровод "Северный поток-2" (Этап 2.1)

1. Чертеж выполнен в масштабе 1:5000;
2. Подосновой настоящему чертежу послужили:
   - материалы изыскания масштаба 1:5000, выполненные ЗАО "Проектинфогаз" в 2016г.,
     - система координат – 63(2);
     - система высот – Балтийская 1977 г.

Изм.	Кол.уч.	Лист	№ док.	Подпись	Дата
Нач. отдела		Мотвейчук			05.17
Разработал		Шихова			05.17
Проверил		Мотвейчук			05.17
Н. контр.		Николаева			05.17

477/021-523/42-2011.01-ПМТ2

Реконструкция МГ "Кохтла-Ярве–Ленинград", 1 и 2 нитки

Основная часть проекта межевания территории. Графическая часть

Стадия	Лист	Листов
П	3.4	

Чертеж межевания территории. Кингисеппский район (продолжение 3). М 1:5000

ЗАО "Проектинфогаз"
Санкт-Петербург, 2017 г.

Формат А1

Инв. № подл. | Подпись и дата | Взам. инв. №

Согласовано

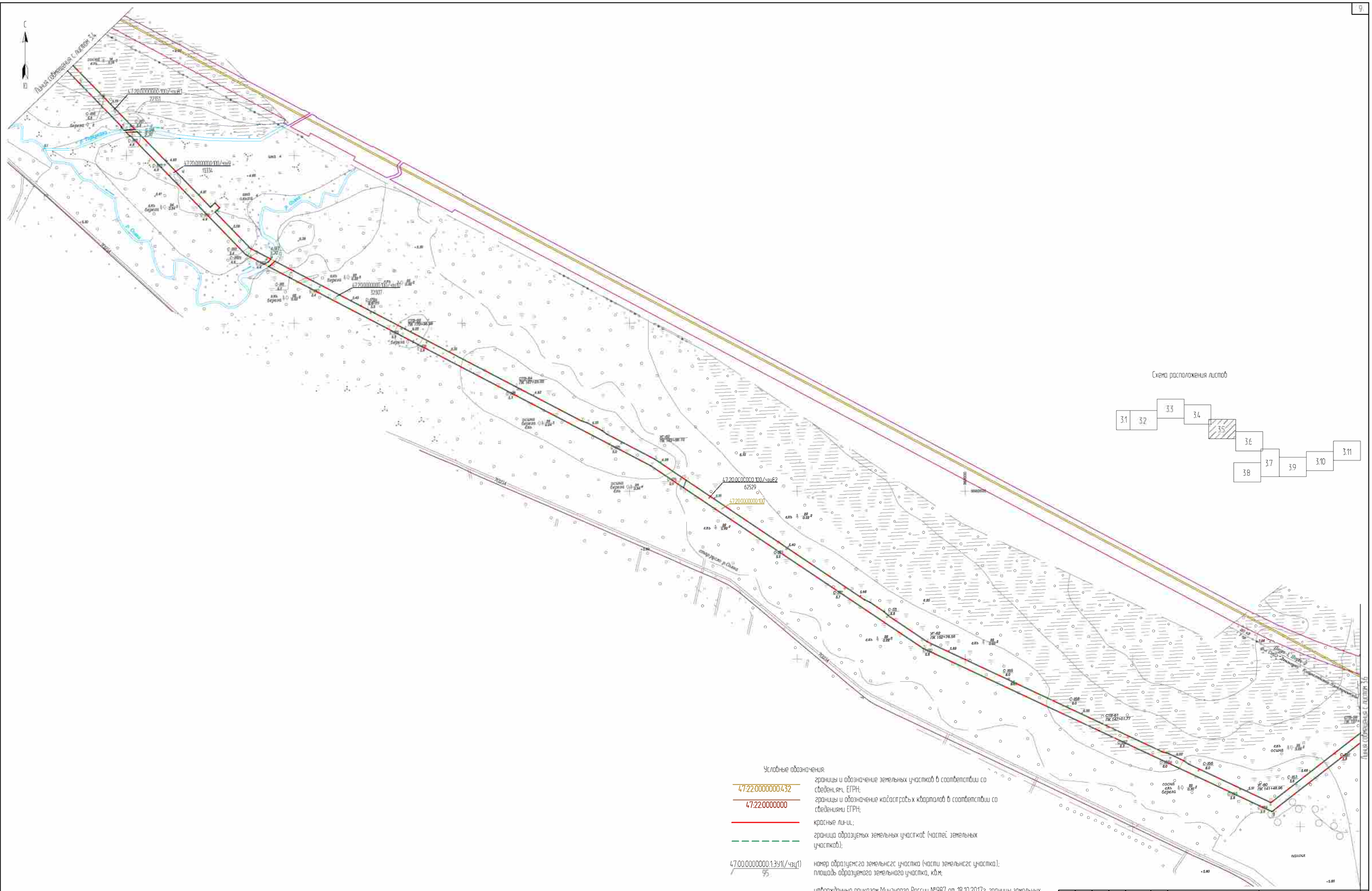
С
З
47:20:0000000:100/чзу1
32551
47:20:0000000:100/чзу2
33334
47:20:0000000:100/чзу3
32907
47:20:0000000:100/чзу4
62529
47:20:0000000:100
р. Оккал
р. Оккал
Строящееся р.Оккал
УГ-62 ПК 152+78.58
УГ-60 ПК 141+48.96
СПВ-61 ПК 142+01.77
С-170
С-171
С-166
С-165
С-164
С-163
С-162
С-161
С-160
С-159
С-158
С-157
С-156
С-155
ось газопровода
ось газопровода
ось газопровода

Опольевское сельское поселение

Большелуцкое сельское поселение

Линия совмещения с листом 3.7

Условные обозначения:

- границы территорий городских и сельских поселений;
- 47:22:0000000:432 — границы и обозначение земельных участков в соответствии со сведениями ЕГРН;
- 47:22:0000000 — границы и обозначение кадастровых кварталов в соответствии со сведениями ЕГРН;
- красные линии;
- границы образуемых земельных участков (частей земельных участков);
- 47:00:0000000:ЗУ1(1)/чзу1 / 95 — номер образуемого земельного участка (части земельного участка), площадь образуемого земельного участка, кв.м;
- зона действия публичных сервитутов;
- утвержденные приказом Минэнерго России №987 от 18.10.2017г. границы земельных участков на период строительства объекта "Расширение Единой системы газоснабжения для обеспечения подачи газа в газопровод "Северный поток-2" (Этап 2.1);
- утвержденные приказом Минэнерго России №987 от 18.10.2017г. границы земельных участков для размещения объекта "Расширение Единой системы газоснабжения для обеспечения подачи газа в газопровод "Северный поток-2" (Этап 2.1).

Схема расположения листов

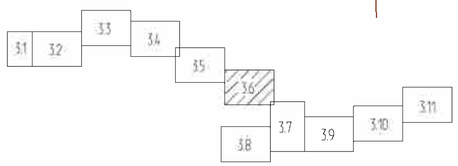

1. Чертеж выполнен в масштабе 1:5000;
2. Подосновой настоящему чертежу послужили:
   - материалы изыскания масштаба 1:5000, выполненные ЗАО "Проектнефтегаз" в 2016г.
     - система координат – 63(2),
     - система высот – Балтийская 1977 г.

Изм.	Кол.уч.	Лист	№ док.	Подпись	Дата	477/021-523/42-2011.01-ПМТ2	
Нач. отдела		Матвейчук			05.17	Реконструкция МГ "Кохтла-Ярве–Ленинград", 1 и 2 нитки	
Разработал		Шамова			05.17	Основная часть проекта межевания территории. Графическая часть	Стадия: П; Лист: 3.6; Листов:
Проверил		Матвейчук			05.17		
Н. контр.		Николаева			05.17	Чертеж межевания территории Кингисеппский район Приложение 10 М 1:5000	ЗАО "Проектнефтегаз" Санкт-Петербург 2017 г.

Формат А1

Копировано

Инв. № подл. | Подпись и дата | Взам. инв. №

Линия совмещения с листом 3.6

12
—
М 1:1000

13
—
М 1:1000

14
—
М 1:1000

Линия совмещения с листом 3.8

Опольевское сельское поселение

Кингисеппское городское поселение

Условные обозначения:

- границы территорий городских и сельских поселений;
- 47:22:0000000:432 — границы и обозначение земельных участков в соответствии со сведениями ЕГРН;
- 47:22:0000000 — границы и обозначение кадастровых кварталов в соответствии со сведениями ЕГРН;
- красные линии;
- границы образуемых земельных участков (частей земельных участков);
- 47:00:0000000:1391(ЗУ1)/95 — номер образуемого земельного участка (части земельного участка); площадь образуемого земельного участка, кв.м;
- зона действия публичных сервитутов;
- утвержденные приказом Минэнерго России №987 от 18.10.2017г. границы земельных участков на период строительства объекта "Расширение Единой системы газоснабжения для обеспечения подачи газа в газопроводе "Северный поток-2" (Этап 2.1).

Схема расположения листов

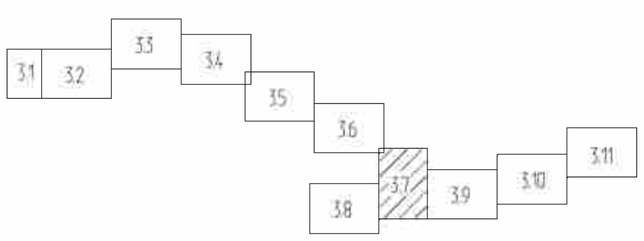

1. Чертеж выполнен в масштабе 1:5000.
2. Подосновой настоящему чертежу послужили:
   - материалы изысканий масштаба 1:5000, выполненные ЗАО "Проектнефтегаз" в 2016г.
     - система координат - 63(2),
     - система высот - Балтийская 1977 г.

						477/021-523/42-2011.01-ПМТ2	
						Реконструкция МГ "Кохтла-Ярве-Ленинград", 1 и 2 нитки	
Изм.	Кол.уч.	Лист	№ док.	Подпись	Дата		
Нач. отдела		Матвейчук			05.17	Основная часть проекта межевания территории. Графическая часть	Стадия: П; Лист: 3.7; Листов:
Разработал		Шишкова			05.17		
Проверил		Матвейчук			05.17		
Н. контр.		Николаева			05.17	Чертеж межевания территории Кингисеппского района (приложение 6). М 1:5000	ЗАО "Проектнефтегаз" Санкт-Петербург, 2017 г.

Формат А1

Согласовано

Инв. № подл. | Подпись и дата | Взам. инв. №

Большелуцкое сельское поселение

Кингисеппское городское поселение

Схема расположения листов

3.1 3.2 3.3 3.4 3.5 3.6 3.7 3.8 3.9 3.10 3.11

Условные обозначения

- границы территорий городских и сельских поселений;
- границы населенных пунктов;
- границы и обозначение земельных участков в соответствии со сведениями ЕГРН;
- 47:22:0000000:432 / 47:22:0000000 — границы и обозначение кадастровых кварталов в соответствии со сведениями ЕГРН;
- красные линии;
- границы образуемых земельных участков (частей земельных участков);
- 47:00:0000000:1341/чзу1 / 95 — номер образуемого земельного участка (части земельного участка), площадь образуемого земельного участка, кв.м;
- зона действия публичных сервитутов.

1. Чертеж выполнен в масштабе 1:5000;
2. Подосновой настоящему чертежу послужили:
   - материалы изысканий масштаба 1:5000, выполненные ЗАО "Проектнефтегаз" в 2016г.
     - система координат - 63(2),
     - система высот - Балтийская 1977 г.

Изм.	Кол.уч.	Лист	№ док.	Подпись	Дата	477/021-523/42-2011.01-ПМТ2	
Нач. отдела		Монбейчук			05.17	Реконструкция МГ "Кохтла-Ярве-Ленинград", 1 и 2 нитки	
Разработал		Шамаева			05.17	Основная часть проекта межевания территории. Графическая часть	Стадия: П; Лист: 3.8; Листов:
Проверил		Монбейчук			05.17	Чертеж межевания территории Кингисеппский район (приложение 7) М 1:5000	ЗАО "Проектнефтегаз" Санкт-Петербург 2017 г.
Н. контр.		Николаева			05.17		

Формат А1

Инв.№ подл. | Подпись и дата | Взам. инв.№ | Согласовано

Схема расположения листов

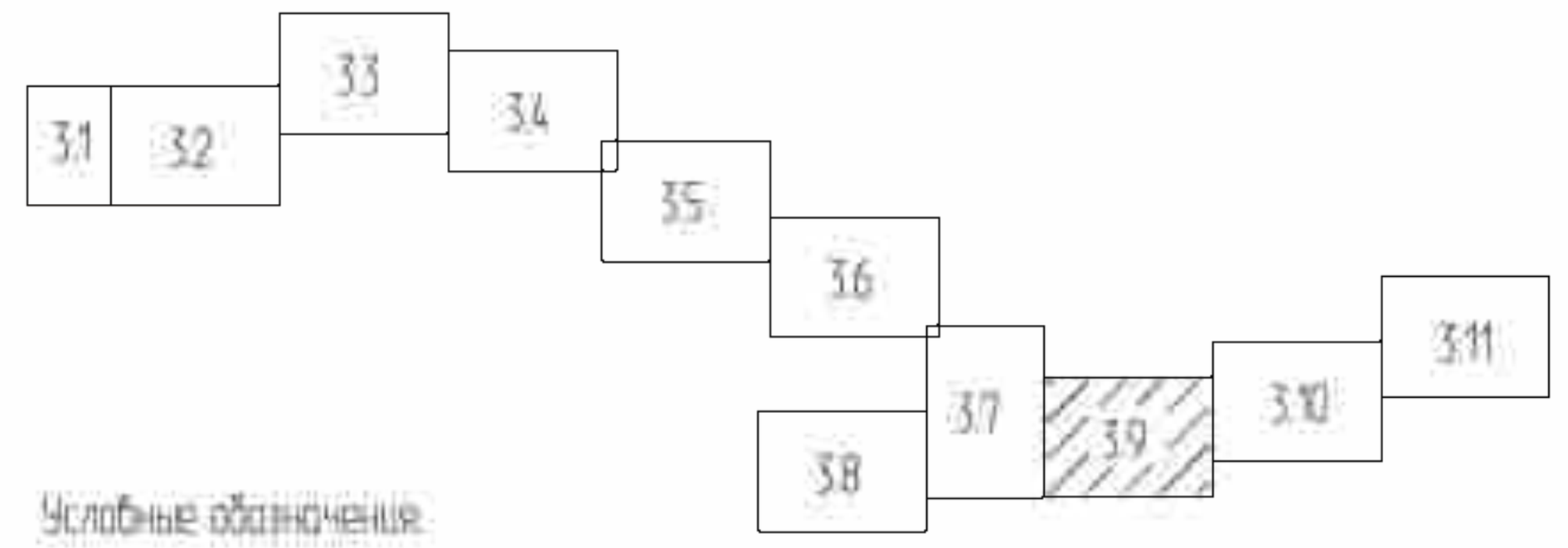

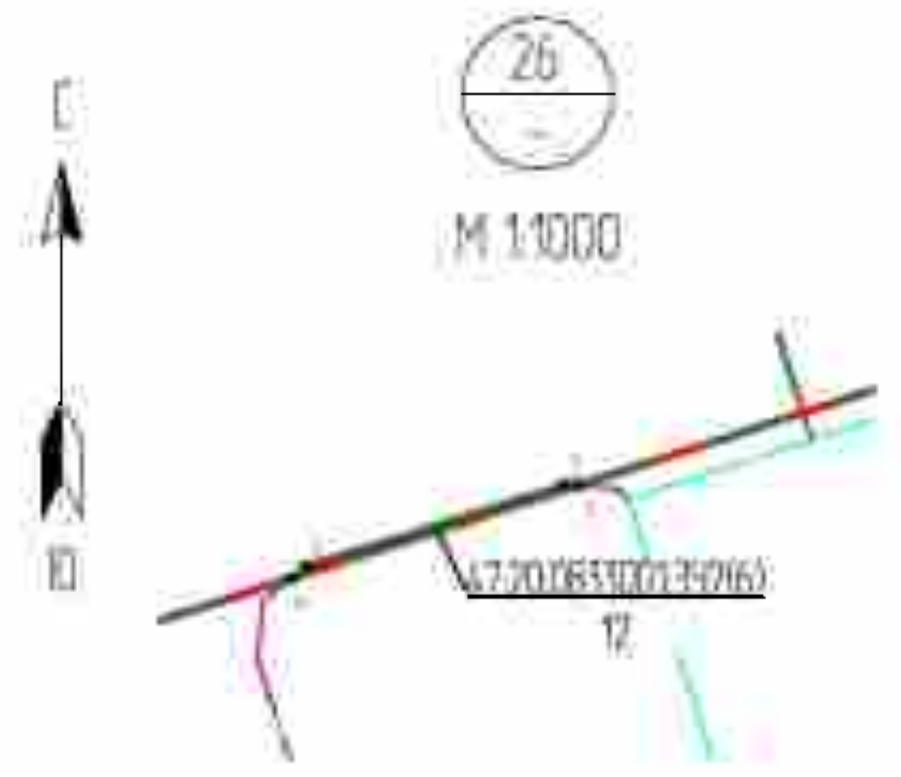

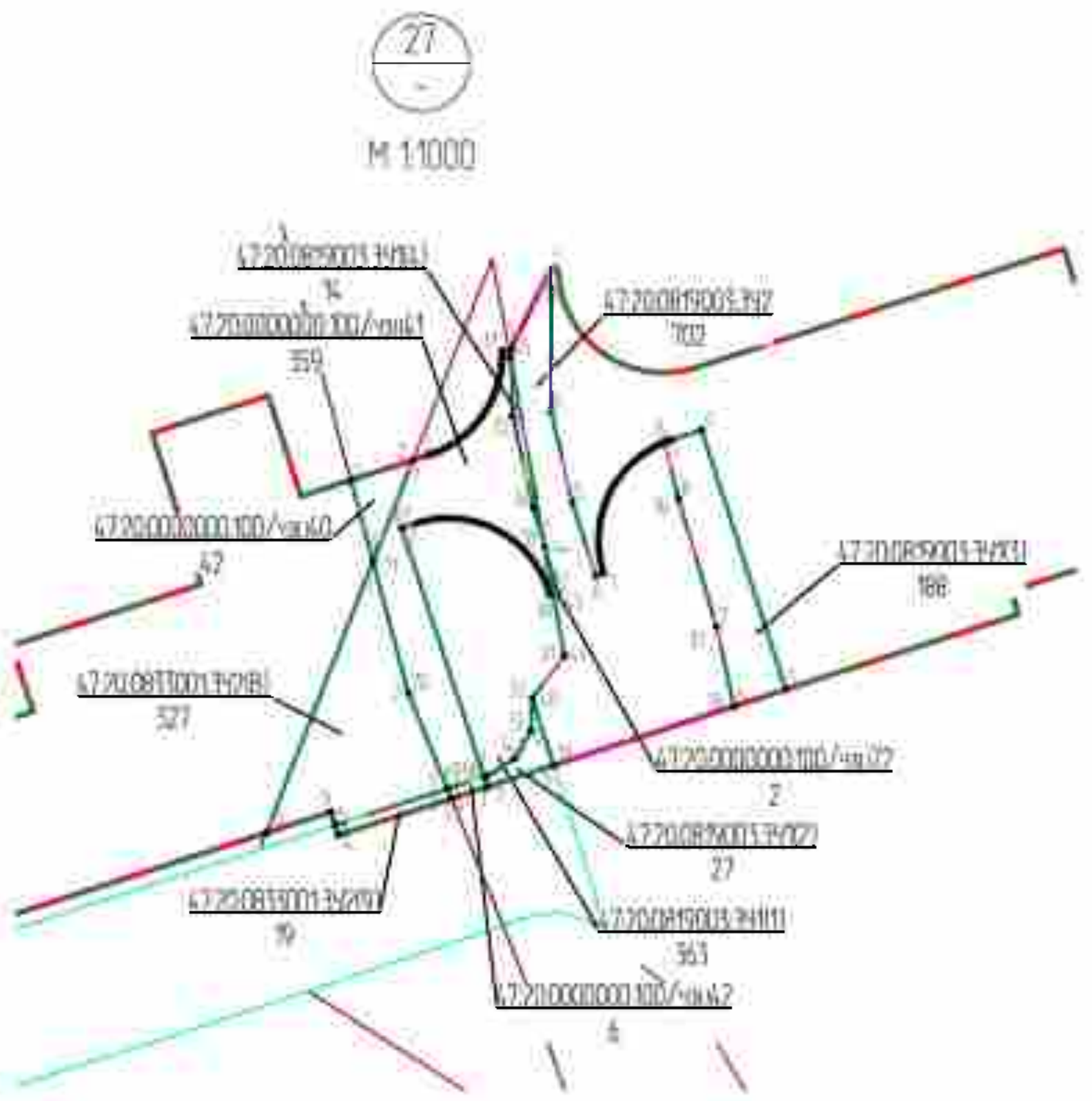

Условные обозначения:

	границы территорий городских и сельских поселений;
47:22:0000000:432	границы и обозначение земельных участков в соответствии со сведениями ЕГРН;
47:22:0000000	границы и обозначение кадастровых кварталов в соответствии со сведениями ЕГРН;
	красные линии;
	граница образуемых земельных участков (частей земельных участков);
47:00:0000000:13У1(/чзу1) / 95	номер образуемого земельного участка (части земельного участка), площадь образуемого земельного участка, кв.м;
	зона действия публичных сервитутов;
	утвержденные приказом Минэнерго России №987 от 18.10.2017г. границы земельных участков на период строительства объекта "Расширение Единой системы газоснабжения для обеспечения подачи газа в газопровод "Северный поток-2" (Этап 2.1);
	утвержденные приказом Минэнерго России №987 от 18.10.2017г. границы земельных участков для размещения объекта "Расширение Единой системы газоснабжения для обеспечения подачи газа в газопровод "Северный поток-2" (Этап 2.1)



1. Чертеж выполнен в масштабе 1:5000;
2. Подосновой настоящему чертежу послужили:
- материалы изысканий масштаба 1:5000, выполненные ЗАО "Проектнефтегаз" в 2016г.;
  - система координат - 63(2);
  - система высот - Балтийская 1977 г.

Изм.	Кол.уч.	Лист	№ док.	Подпись	Дата	
Нач. отдела		Матвейчук			05.17	
Разработал		Шилкова			05.17	
Проверил		Матвейчук			05.17	
Н. контр.		Николаева			05.17	

477/021-523/42-2011.01-ПМТ2

Реконструкция МГ "Кохтла-Ярве-Ленинград", 1 и 2 нитки

Основная часть проекта межевания территории. Графическая часть	Стадия	Лист	Листов
	П	3.9	
Чертеж межевания территории Кингисеппский район (продолжение 8) М 1:5000	ЗАО "ПроектНефтеГаз" Санкт-Петербург, 2017 г.		

Формат А1

Согласовано

Взам. инв. №

Подпись и дата

Инв. № подл.

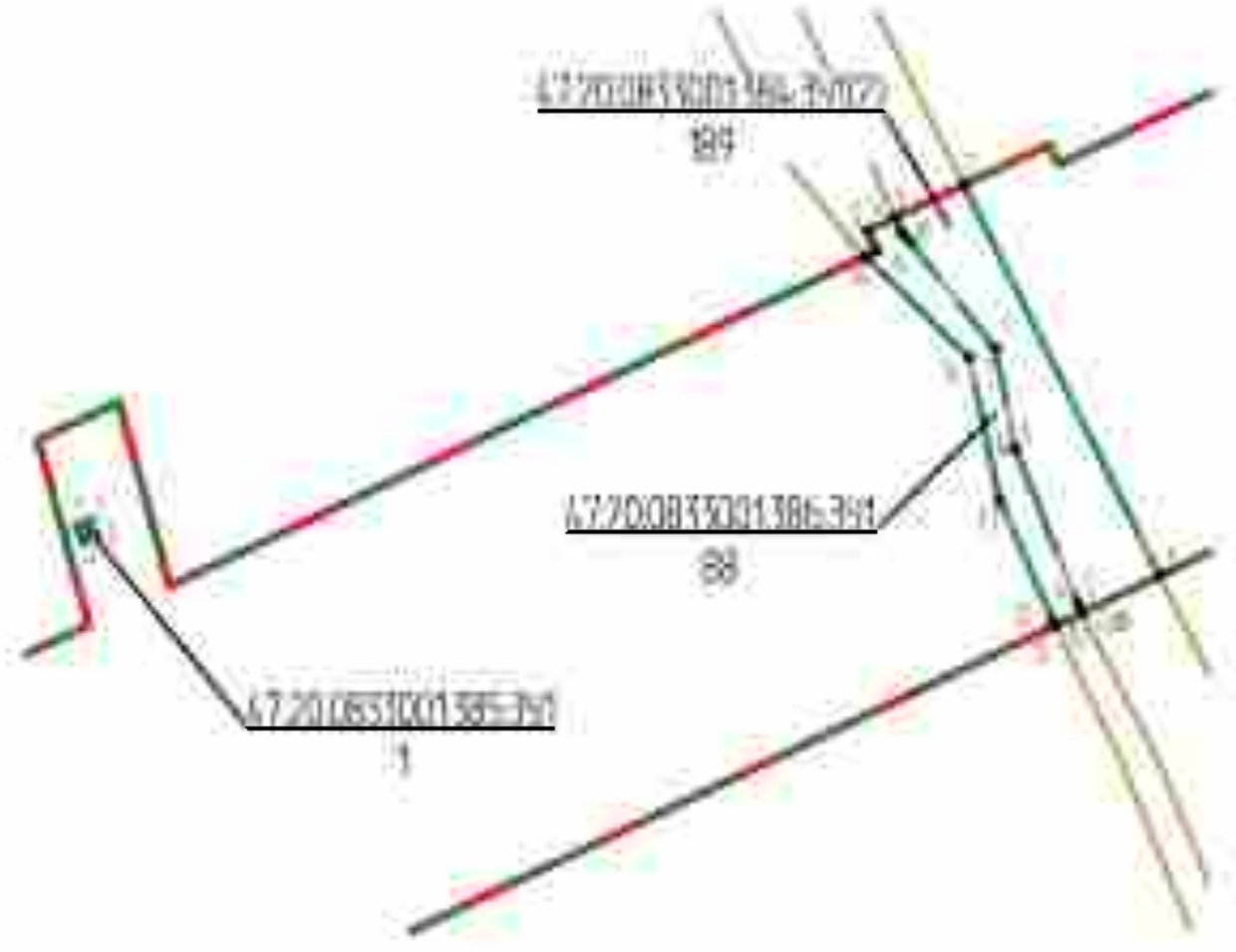

Схема расположения листов

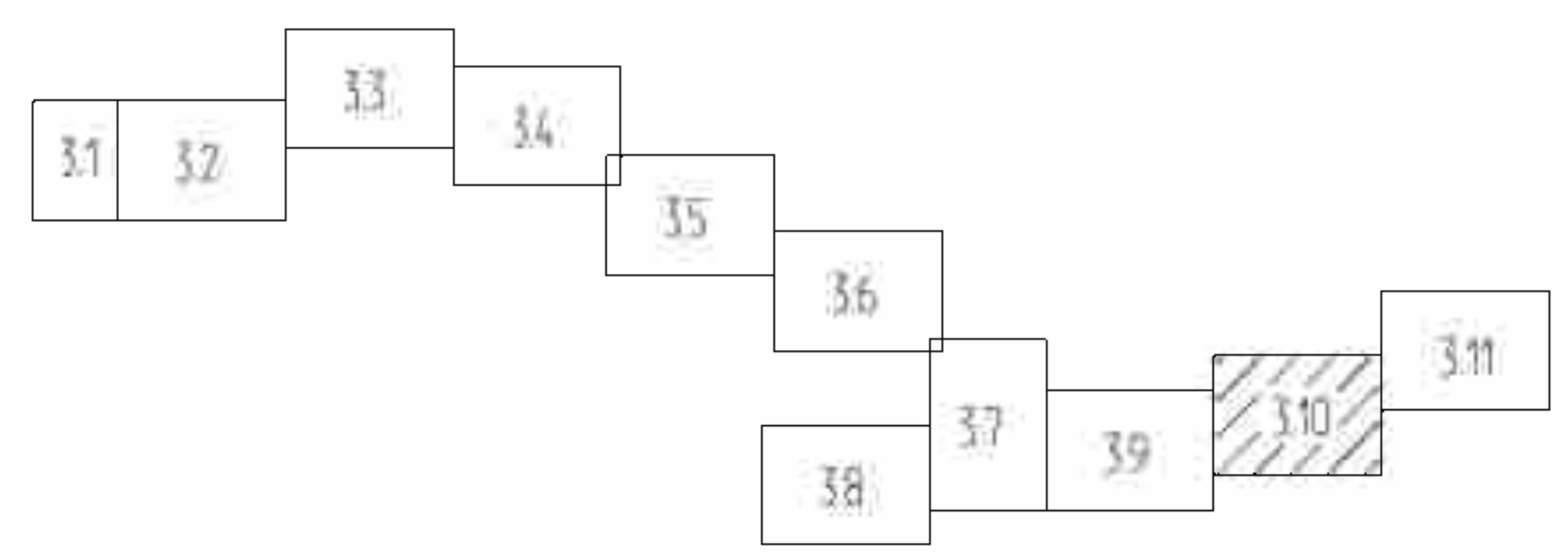

Условные обозначения:

47:22:0000000:432	границы и обозначение земельных участков в соответствии со сведениями ЕГРН;
47:22:0000000	границы и обозначение кадастровых кварталов в соответствии со сведениями ЕГРН;
	красные линии;
	граница образуемых земельных участков (частей земельных участков);
47:00:0000000:1:ЗУ1(/чзу1) / 95	номер образуемого земельного участка (части земельного участка); площадь образуемого земельного участка, кв.м;
	зона действия публичных сервитутов

1. Чертеж выполнен в масштабе 1:5000;
2. Подосновой настоящему чертежу послужили:
   - материалы изысканий масштаба 1:5000, выполненные ЗАО "Проектнефтегаз" в 2016г.;
     - система координат - 63(2);
     - система высот - Балтийская 1977 г.

Изм.	Кол.уч.	Лист	№ док.	Подпись	Дата
Нач. отдела		Матвейчук			05.17
Разработал		Шилкова			05.17
Проверил		Матвейчук			05.17
Н. контр.		Николаева			05.17

477/021-523/42-2011.01-ПМТ2

Реконструкция МГ "Кохтла-Ярве-Ленинград", 1 и 2 нитки

Основная часть проекта межевания территории. Графическая часть

Стадия	Лист	Листов
П	3.10	

Чертеж межевания территории. Кингисеппский район (продолжение 9) М 1:5000

ЗАО "Проект НефтеГаз" Санкт-Петербург, 2017 г.

Формат А1

Согласовано

Инв. № подл. | Подпись и дата | Взам. инв. №

Кингисеппский район

Волосовский район

Опольевское сельское поселение

Пустомержское сельское поселение

Условные обозначения:

- границы административных районов;
- границы территории городских и сельских поселений;
- границы и обозначение земельных участков в соответствии со сведениями ЕГРН;
- границы и обозначение кадастровых кварталов в соответствии со сведениями ЕГРН;
- красные линии;
- границы образуемых земельных участков (частей) земельных участков);
- номер образуемого земельного участка (части земельного участка), площадь образуемого земельного участка, кв.м;
- зона действия публичных сервитутов.

Схема расположения листов

1. Чертеж выполнен в масштабе 1:5000;
2. Подосновой настоящего чертежу послужили:
   - материалы изысканий масштаба 1:5000, выполненные ЗАО "Проектнефтегаз" в 2016г.
   -система координат - 63(2),
   -система высот - Балтийская 1977 г.

							477/021-523/42-2011.01-ПМТ2
							Реконструкция МГ "Кохтла-Ярве-Ленинград", 1 и 2 нитки
Изм.	Кол.уч.	Лист	№ док.	Подпись	Дата		
Нач. отдела		Монбейчук			05.17	Основная часть проекта межевания территории. Графическая часть	Стадия: П; Лист: 3.11; Листов:
Разработал		Шамова			05.17		
Проверил		Монбейчук			05.17	Чертеж межевания территории Кингисеппского района (восточная) М 1:5000	ЗАО "Проектнефтегаз" Санкт-Петербург, 2017 г.
Н. контр.		Николаева			05.17		

Формат А1



Условные обозначения:

- границы территорий городских и сельских поселений;
- красные линии;
- границы образуемых земельных участков (частей земельных участков);
- 47:22:0000000:432 — границы и обозначение земельных участков в соответствии со сведениями ЕГРН;
- 47:22:0000000 — границы и обозначение кадастровых кварталов в соответствии со сведениями ЕГРН;
- 47:28:0466001:ЗУ1(/част1) / 95 — номер образуемого земельного участка (части земельного участка); площадь образуемого земельного участка, кв.м.

1. Чертеж выполнен в масштабе 1:5000;
2. Топографическая основа выполнена ЗАО "Проектнефтегаз" в 2016г.
   - система высот Балтийская;
   - система координат местная г. Кингисепп.

Изм.	Кол.уч.	Лист	№ док.	Подпись	Дата	477/021-523/42-2011.01-ПМТ2		
						Реконструкция МГ "Кохтла-Ярве-Ленинград", 1 и 2 нитки		
Нач. отдела		Малявочук			05.17	Основная часть проекта межевания территории. Графическая часть	Стадия: П	Лист: 4	Листов:
Разработал		Шлыкова			05.17				
Проверил		Малявочук			05.17				
Н. контр.		Макарова			05.17	Чертеж межевания территории Кингисеппский район (МОК губ.Кингисепп) М 1:5000	ЗАО "Проектнефтегаз" (санкт-Петербург, 2017 г.)		

Согласовано:

Инв. № подл. | Подпись и дата | Взам. инв. №

Формат А2

Линия совмещения 1

Кингисеппский район

Волосовский район

Линия совмещения с листом 5.2

Условные обозначения

- границы территорий городских и сельских поселений;
- границы населенных пунктов;
- границы муниципальных районов;
- 47:22:0000000:432 — границы и обозначение земельных участков в соответствии со сведениями ЕГРН;
- 47:22:0000000 — границы и обозначение кадастровых кварталов в соответствии со сведениями ЕГРН;
- 47:00:0000000:13УЗ(чзу1) / 95 — номер образуемого земельного участка (части земельного участка); площадь образуемого земельного участка, кв.м;
- границы образуемых земельных участков (частей земельных участков);
- красные линии.

Схема расположения листов

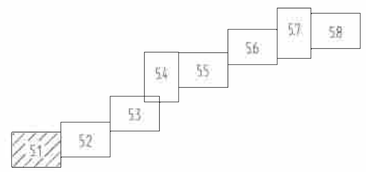

1. Чертеж выполнен в масштабе 1:5000;
2. Подоснова настоящему чертежу послужили:
   - материалы изысканий масштаба 1:5000, выполненные ЗАО "Проектнефтегаз" в 2016г.
     - система координат - 63(2);
     - система высот - Балтийская 1977 г.

						477/021-523/42-2011.01-ПМТ2	
						Реконструкция МГ "Кохтла-Ярве-Ленинград", 1 и 2 нитки	
Изм.	Кол.уч.	Лист	№ док.	Подпись	Дата		
Нач. отдела	Матвейчук				05.17	Основная часть проекта межевания территории. Графическая часть	Стадия: П; Лист: 5.1; Листов:
Разработал	Шилкова				05.17		
Проверил	Матвейчук				05.17	Чертеж межевания территории. Волосовский район (начало). М 1:5000	ЗАО "Проектнефтегаз", Санкт-Петербург, 2017 г.
					05.17		
Н. контр.	Николаева				05.17		

Формат А1

Инв. № подл. | Подпись и дата | Взам. инв. №

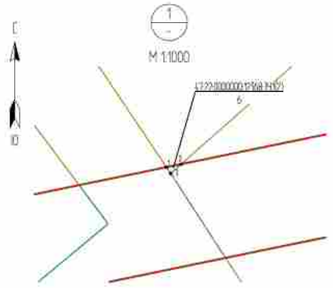

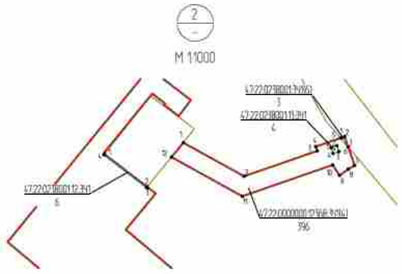

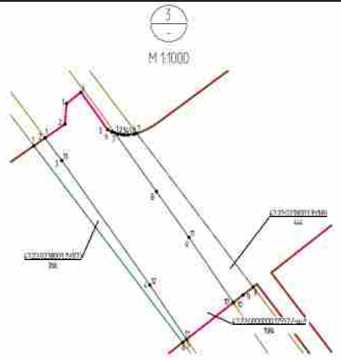

Условные обозначения

- границы муниципальных районов;
- границы населенных пунктов;
- границы и обозначение земельных участков в соответствии со сведениями ЕГРН;
- 47:22:0000000:432 — границы и обозначение кадастровых кварталов в соответствии со сведениями ЕГРН;
- 47:00:0000000:1:341(/чзу1) / 95 — номер образуемого земельного участка (части земельного участка); площадь образуемого земельного участка, кв.м;
- граница образуемых земельных участков (частей земельных участков);
- красные линии;
- зона действия публичных сервитутов.

Схема расслоения листов

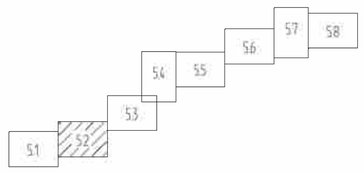

1. Чертеж выполнен в масштабе 1:5000;
2. Подосновой настоящему чертежу послужили:
   - материалы изысканий масштаба 1:5000, выполненные ЗАО "Проектнефтегаз"в 2016г.
     -система координат - 63(2);
     -система высот - Балтийская 1977 г.

Изм.	Кол.уч.	Лист	№ док.	Подпись	Дата
Нач. отдела		Матвейчук			05.17
Разработал		Шляхова			05.17
Проверил		Матвейчук			05.17
Н. контр.		Николаева			05.17

477/021-523/42-2011.01-ПМТ2

Реконструкция МГ "Кохтла-Ярве-Ленинград", 1 и 2 нитки

Основная часть проекта межевания территории. Графическая часть

Стадия	Лист	Листов
П	5.2	

Чертеж межевания территории. Волосовский район (продолжение 1). М 1:5000

ЗАО "Проектнефтегаз" Санкт-Петербург, 2017 г.

Формат А1

Инв.№ подл. | Подпись и дата | Взам. инв.№

Копировал

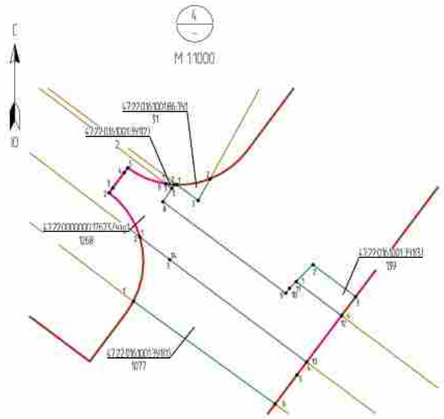



Условные обозначения:

- границы территорий городских и сельских поселений;
- 47:22:0000000:432 — границы и обозначение земельных участков в соответствии со сведениями ЕГРН;
- 47:22:0000000 — границы и обозначение кадастровых кварталов в соответствии со сведениями ЕГРН;
- 47:00:0000000:1391(1/чзу1) / 95 — номер образуемого земельного участка (части земельного участка); площадь образуемого земельного участка, кв.м.;
- границы образуемых земельных участков (частей земельных участков);
- красные линии;
- зона действия публичных сервитутов

Схема расположения листов

1. Чертеж выполнен в масштабе 1:5000;
2. Подосновой настоящему чертежу послужили:
   - материалы цифровой топосъемки масштаба 1:5000, выполненные ЗАО "Проектнефтегаз" в 2016г.
     - система координат - 6.3(2);
     - система высот - Балтийская 1977 г.

						477/021-523/42-2011.01-ПМТ2	
						Реконструкция МГ "Кохтла-Ярве–Ленинград", 1 и 2 нитки	
Изм.	Кол. уч.	Лист	№ док.	Подпись	Дата		
Нач. отдела	Матвеев				05.17	Основная часть проекта межевания территории. Графическая часть	Стадия: П; Лист: 5.3; Листов:
Разработал	Шилова				05.17		
Проверил	Матвеев				05.17		
						Чертеж межевания территории. Волосовский район (продолжение 2). М 1:5000	ЗАО "Проектнефтегаз", Санкт-Петербург, 2017 г.
Н. контр.	Николаева				05.17		

Инв. № подл. | Подпись и дата | Взам. инв. №

Согласовано

Формат А1

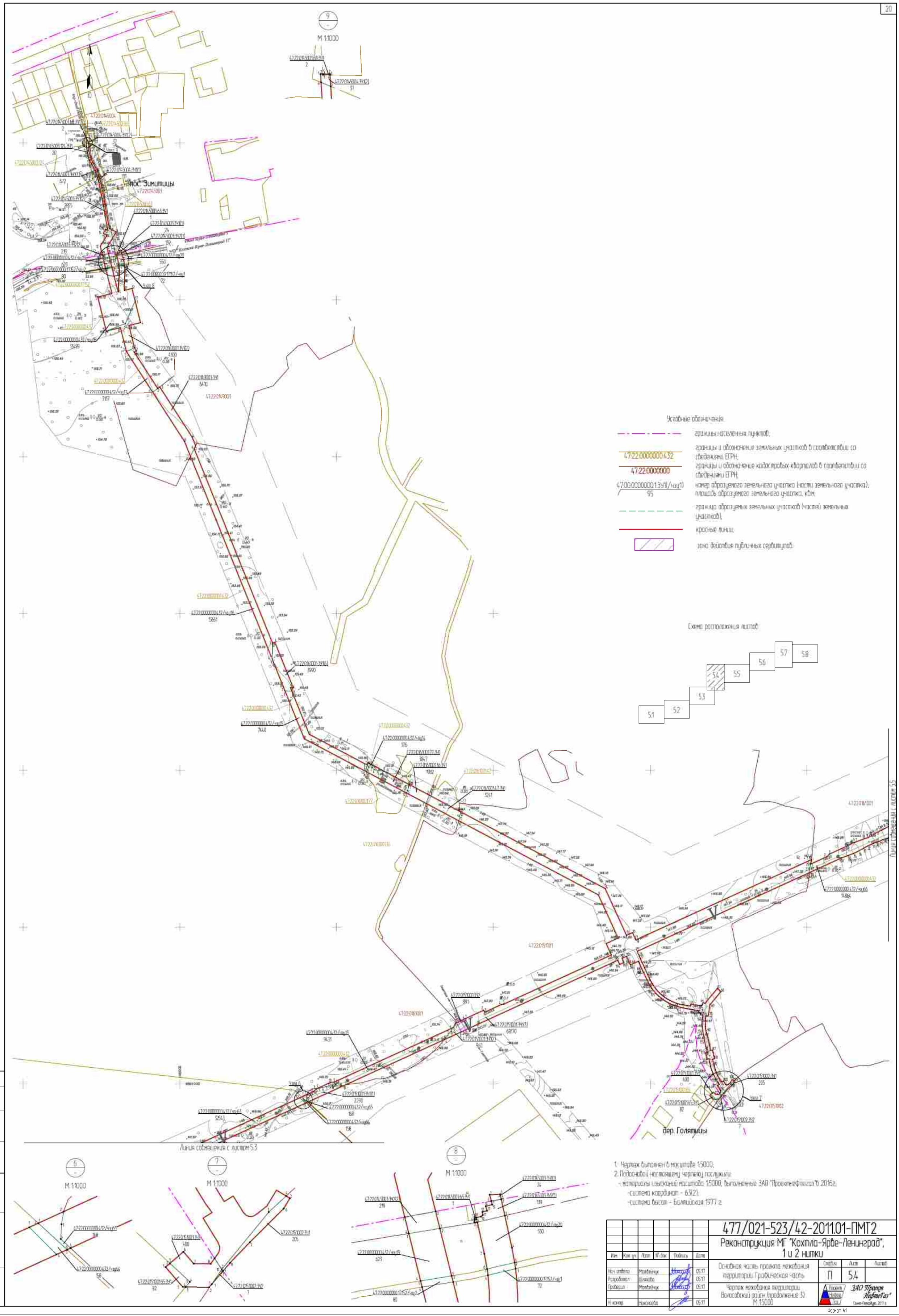

1. Чертеж выполнен в масштабе 1:5000;
2. Подоснова настоящему чертежу послужили:
   - материалы изысканий масштаба 1:5000, выполненные ЗАО "Проектнефтегаз" в 2016г;
   - система координат - 63(2);
   - система высот - Балтийская 1977 г.

						477/021-523/42-2011.01-ПМТ2		
						Реконструкция МГ "Кохтла-Ярве-Ленинград", 1 и 2 нитки		
Изм.	Кол. уч.	Лист	№ док.	Подпись	Дата	Основная часть проекта межевания территории. Графическая часть	Стадия	Лист	Листов
Нач. отдела		Мелейчук			05.17		П	5.4	
Разработал		Шихова			05.17				
Проверил		Мелейчук			05.17	Чертеж межевания территории. Волосовский район (продолжение 3). М 1:5000			
Н. контр.		Николаева			05.17		ЗАО "Проектнефтегаз" Санкт-Петербург, 2017 г.		

Согласовано

Инв. № подл. | Подпись и дата | Взам. инв. №

Формат А1

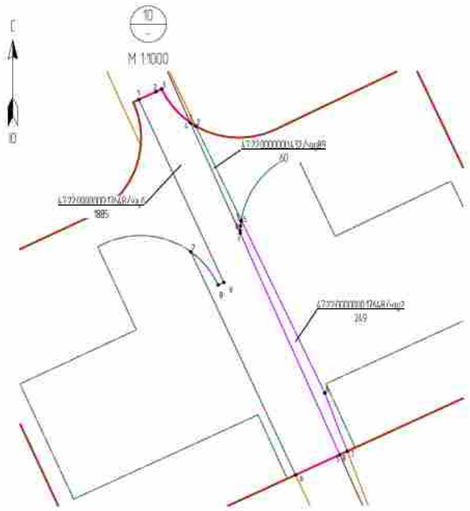



Схема расположения листов

Условные обозначения

	границы территорий городских и сельских поселений;
	границы н.п.;
47:22:0000000:432	границы и обозначение земельных участков в соответствии со сведениями ЕГРН;
47:22:0000000	границы и обозначение кадастровых кварталов в соответствии со сведениями ЕГРН;
47:00:0000000:1349/чзу1) / 95	площадь образуемого земельного участка, кв.м;
	граница образуемых земельных участков (частей земельных участков);
	красные линии;
	зона действия публичных сервитутов.

1. Чертеж выполнен в масштабе 1:5000;
2. Подосновой настоящему чертежу послужили:
   - материалы изысканий масштаба 1:5000, выполненные ЗАО "Проектнефтегаз" в 2016г.
     -система координат - 63(2);
     -система высот - Балтийская 1977 г.

						477/021-523/42-2011.01-ПМТ2		
						Реконструкция МГ "Кохтла-Ярве-Ленинград", 1 и 2 нитки		
Изм.	Кол.уч.	Лист	№ док.	Подпись	Дата			
Нач. отдела		Матвейчук			05.17	Основная часть проекта межевания территории. Графическая часть	Стадия	Лист	Листов
Разработал		Шамаева			05.17		П	5.5	
Проверил		Матвейчук			05.17	Чертеж межевания территории. Вологодский район (продолжение 4.). М 15000	Проект Нефтегаз	ЗАО "Проект Нефтегаз" Санкт-Петербург 2017 г.	
Н. контр.		Николаева			05.17				

Формат А1

Инв. № подл. | Подпись и дата | Взам. инв. №

Согласовано

Линия сопряжения с листом 5.4

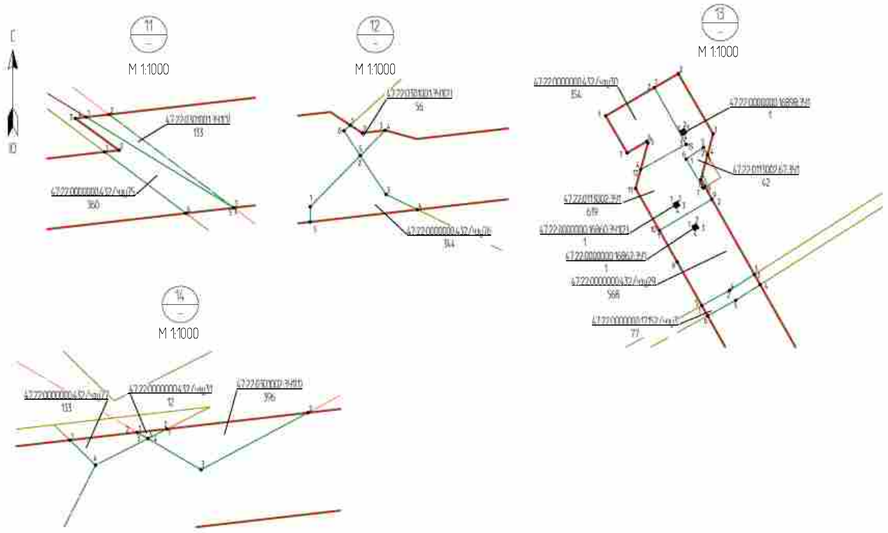

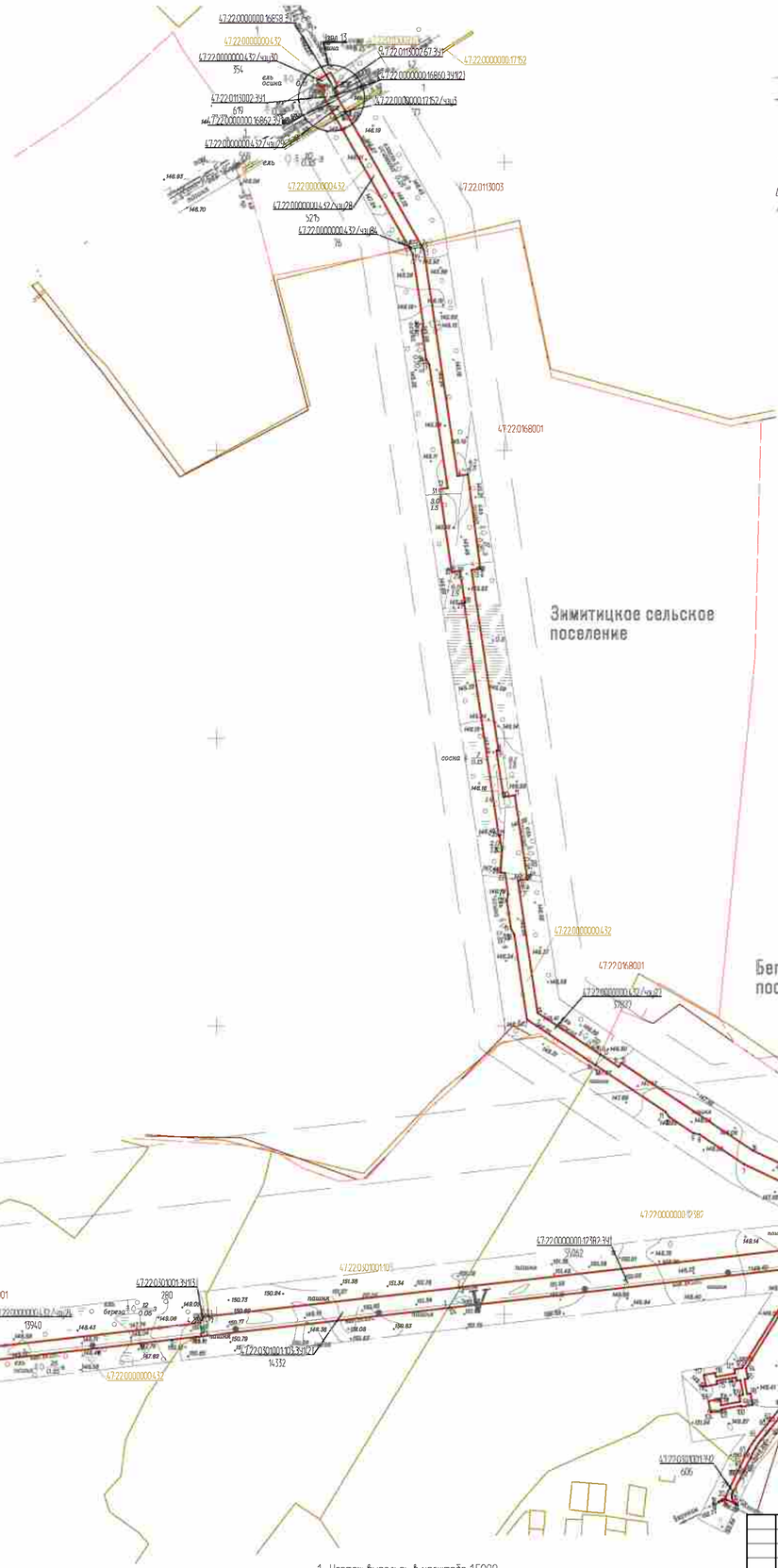

Условные обозначения:

- границы территорий городских и сельских поселений,
- границы населенных пунктов,
- 47:22:0000000:432 — границы и обозначение земельных участков в соответствии со сведениями ЕГРН;
- 47:22:0000000 — границы и обозначение кадастровых кварталов в соответствии со сведениями ЕГРН;
- 47:00.0000000:1391/чзу1 / 95 — площадь образуемого земельного участка, кв.м.
- граница образуемых земельных участков (частей земельных участков);
- красные линии.

Схема расположения листов

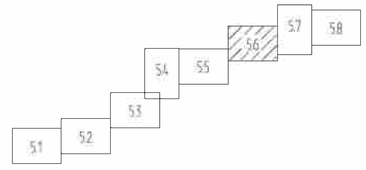

1. Чертеж выполнен в масштабе 1:5000;
2. Привязкой настоящему чертежу послужили
   - материалы изысканий масштаба 1:5000, выполненные ЗАО "Проектнефтегаз" в 2016г;
     -система координат - 63(2),
     -система высот - Балтийская 1977 г.

Изм.	Кол.уч.	Лист	N° док.	Подпись	Дата
Нач.отдела		Майбайчук			05.17
Разработал		Шляхова			05.17
Проверил		Майбайчук			05.17
Н. контр.		Николаева			05.17

477/021-523/42-2011.01-ПМТ2

Реконструкция МГ "Кохтла-Ярве-Ленинград", 1 и 2 нитки

Основная часть проекта межевания территории. Графическая часть

Стадия	Лист	Листов
П	5.6	

Чертеж межевания территории. Волосовский район (продолжение 5)
М 1:5000

ЗАО "Проектнефтегаз"
Санкт-Петербург, 2017 г.

Формат А1

Копировал

Инв.N подл. | Подпись и дата | Взам. инв.N

Линия совмещения с листом 5.7

Линия совмещения с листом 5.5

15
M 1:1000

16
M 1:1000

17
M 1:1000

18
M 1:1000

19
M 1:1000

19
M 1:1000

Условные обозначения:

- границы территорий городских и сельских поселений;
- границы населенных пунктов;
- 47:22:0000000:432 — границы и обозначение земельных участков в соответствии со сведениями ЕГРН;
- 47:22:0000000 — границы и обозначение кадастровых кварталов в соответствии со сведениями ЕГРН;
- 47:00:0000000:1391(/чзу1) / 95 — площадь образуемого земельного участка, кв.м;
- границы образуемых земельных участков (частей земельных участков);
- красные линии;
- зона действия публичных сервитутов

Схема расположения листов

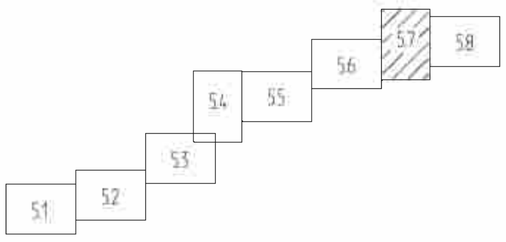

дер. Русское Брызгово

Бегуницкое сельское поселение

Линия совмещения с листом 5.8

1. Чертеж выполнен в масштабе 1:5000.
2. Подоснова настоящему чертежу послужили:
   - материалы изысканий масштаба 1:5000, выполненные ЗАО "Проектнефтегаз" в 2016г.
     - система координат - 6302;
     - система высот - Балтийская 1977 г.

						477/021-523/42-2011.01-ПМТ2	
						Реконструкция МГ "Кохтла-Ярве-Ленинград", 1 и 2 нитки	
Изм.	Кол.уч.	Лист	№ док.	Подпись	Дата		
Нач. отдела		Мотвейчук			05.17	Основная часть проекта межевания территории. Графическая часть	Стадия: П; Лист: 5.7; Листов:
Разработал		Шихова			05.17		
Проверил		Мотвейчук			05.17	Чертеж межевания территории. Волосовский район (продолжение 6). М 1:5000	ЗАО "Проектнефтегаз" Санкт-Петербург, 2017 г.
Н. контр.		Нуконова			05.17		

Инв. № подл. | Подпись и дата | Взам. инв. №

Формат А1

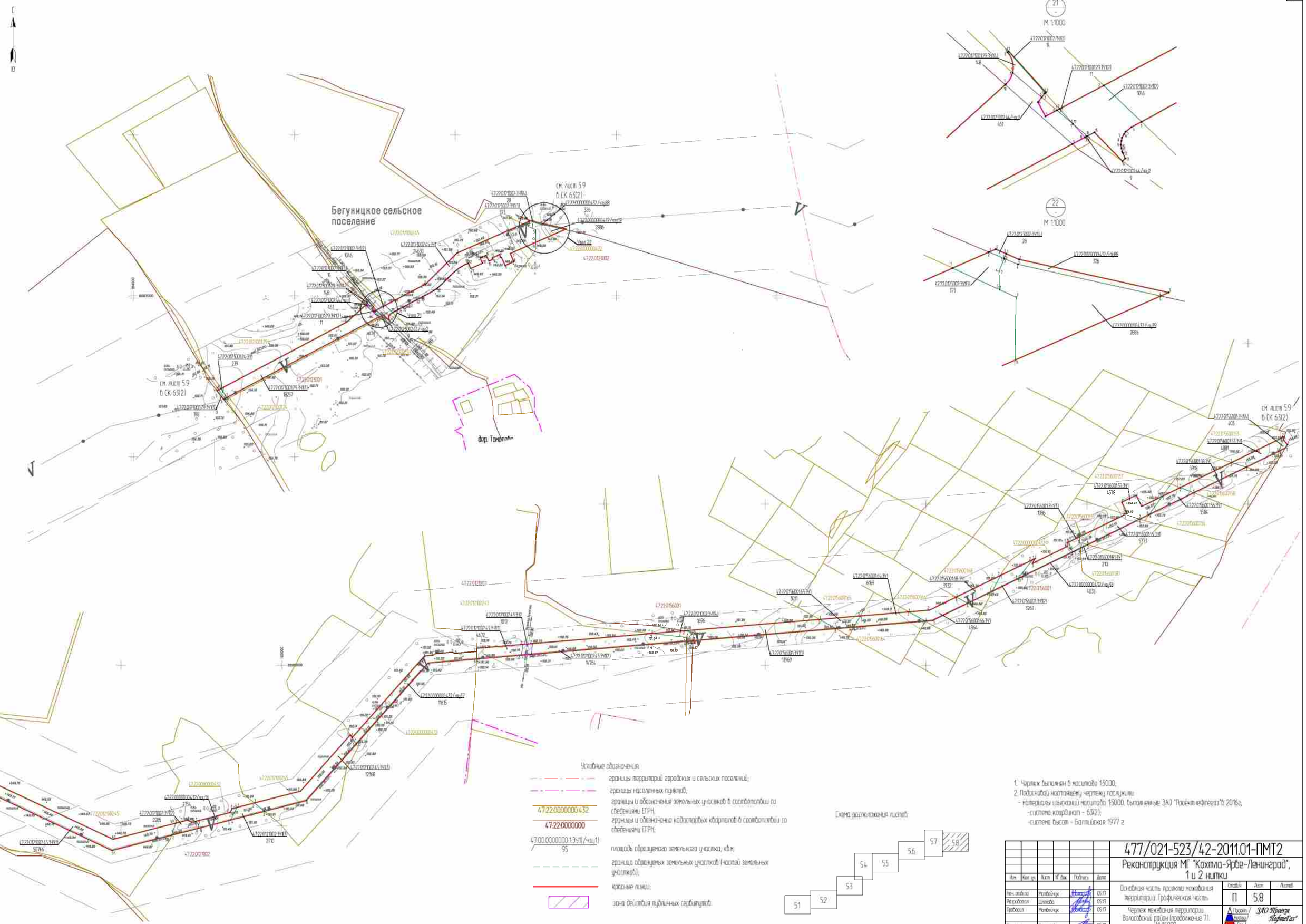

1. Чертеж выполнен в масштабе 1:5000;
2. Подосновой настоящему чертежу послужили:
- материалы изысканий масштаба 1:5000, выполненные ЗАО "Проектнефтегаз" в 2016г.
-система координат - 6312);
-система высот - Балтийская 1977 г.

Изм.	Кол.уч.	Лист	N° док.	Подпись	Дата	477/021-523/42-2011.01-ПМТ2	
Нач. отдела	Монбегук				05.17	Реконструкция МГ "Кохтла-Ярве-Ленинград", 1 и 2 нитки	
Разработал	Шилова				05.17	Основная часть проекта межевания территории. Графическая часть	Стадия: П; Лист: 5.8; Листов:
Проверил	Монбегук				05.17		
Н. контр.	Николаева				05.17	Чертеж межевания территории. Волосовский район (продолжение 7). М 1:5000	ЗАО "Проектнефтегаз" Санкт-Петербург, 2017 г.

Формат А1

Инв. N подл. | Подпись и дата | Взам. инв. N | Копировал | Линии совмещения с листом 5.7



Условные обозначения:

— · — · —	границы населенных пунктов;
— · — · —	границы территорий городских и сельских поселений;
47:22:0000000:432	границы и обозначение земельных участков в соответствии со сведениями ЕГРН;
47:22:0000000	границы и обозначение кадастровых кварталов в соответствии со сведениями ЕГРН;
47:00:0000000:1391(/чзу1) / 95	номер образуемого земельного участка (части земельного участка); площадь образуемого земельного участка, кв.м;
— — — —	граница образуемых земельных участков (частей земельных участков);
———	красные линии;
⧄	зона действия публичных сервитутов.

1. Чертеж выполнен в масштабе 1:5000;
2. Подосновой настоящему чертежу послужили:
- материалы изысканий масштаба 1:5000, выполненные ЗАО "Проектнефтегаз" в 2016г.,
  - система координат - 63(2);
  - система высот - Балтийская 1977 г.

Схема расположения листов

5.9	5.10

						477/021-523/42-2011.01-ПМТ2
						Реконструкция МГ "Кохтла-Ярве-Ленинград", 1 и 2 нитки
Изм.	Кол.уч.	Лист	№ док.	Подпись	Дата	
Нач. отдела		Мотвейчук			05.17	Основная часть проекта межевания территории. Графическая часть. Стадия: П; Лист: 5.9; Листов:
Разработал		Шилкова			05.17	
Проверил		Мотвейчук			05.17	Чертеж межевания территории. Волосовский район (продолжение 8). М 1:5000. ЗАО "Проект НефтеГаз", Санкт-Петербург, 2017 г.
Н. контр.		Николаева			05.17	

Формат А1

Инв. N° подл. | Подпись и дата | Взам. инв. N° | Согласовано

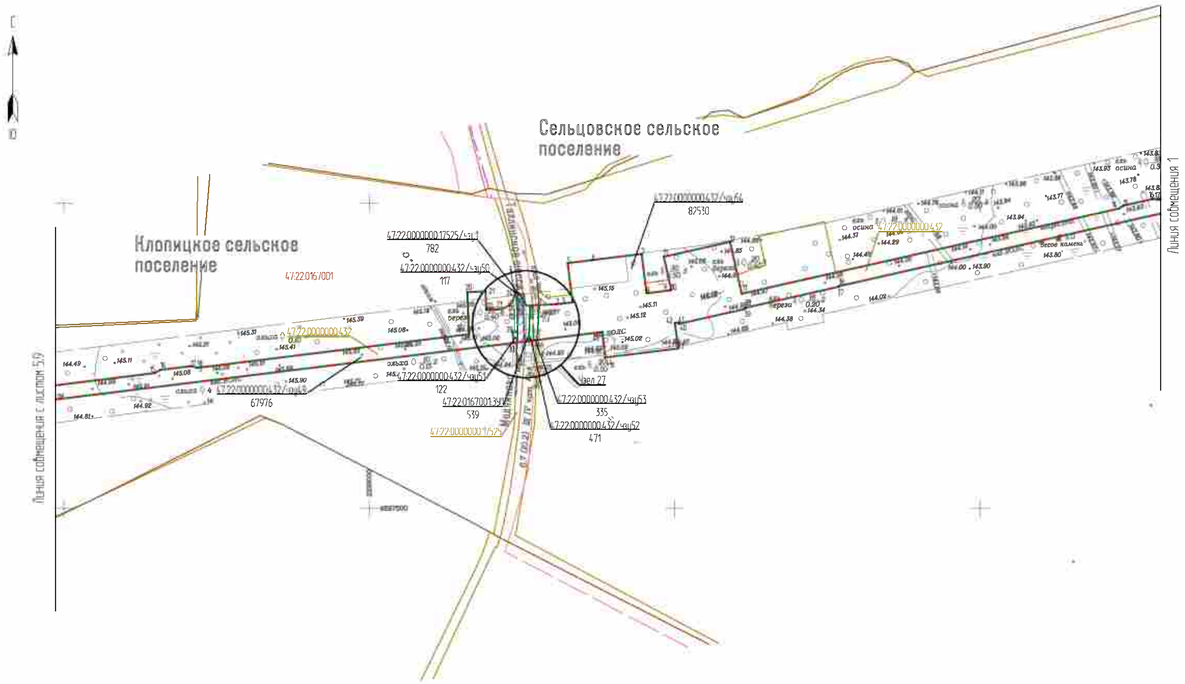

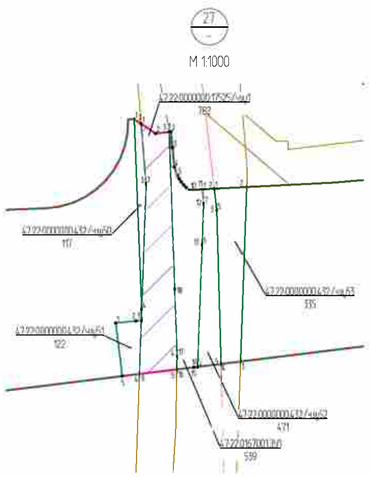

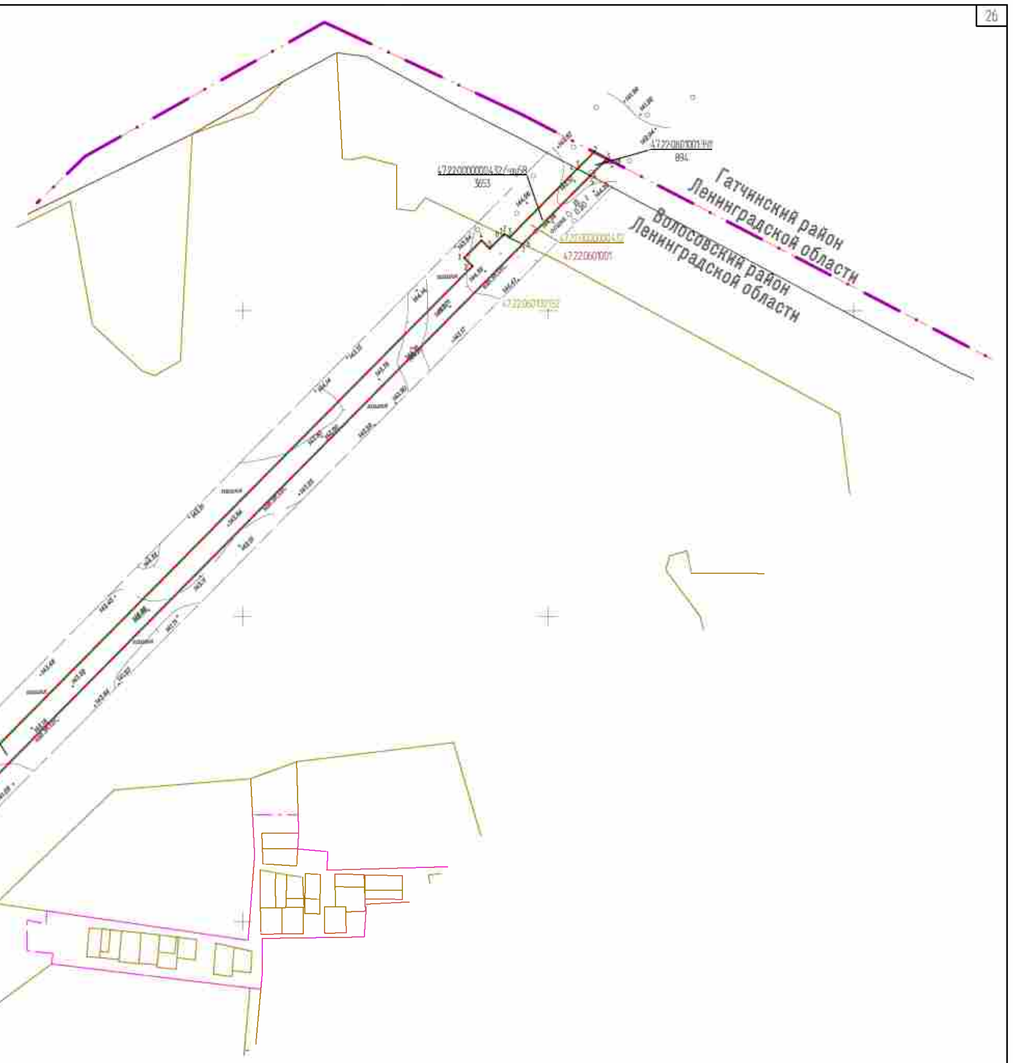

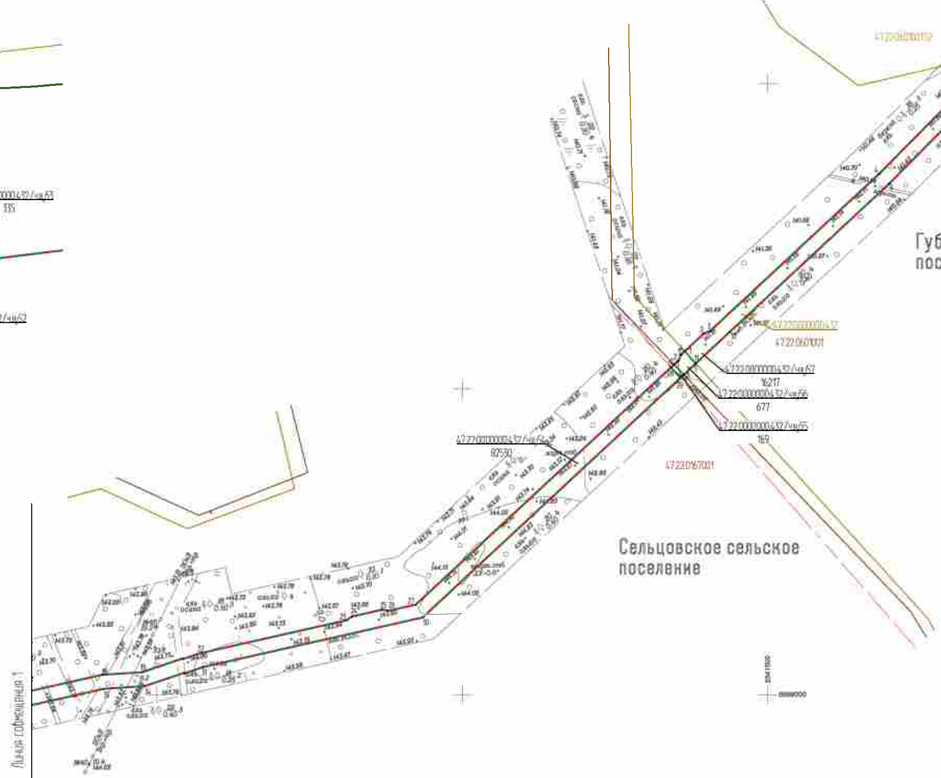

Условные обозначения:

- границы территорий городских и сельских поселений;
- границы муниципальных районов;
- границы населённых пунктов;
- 47:22:0000000:432 — границы и обозначение земельных участков в соответствии со сведениями ЕГРН;
- 47:22:0000000 — границы и обозначение кадастровых кварталов в соответствии со сведениями ЕГРН;
- 47:00:0000000:1:391(чзу1) / 95 — номер образуемого земельного участка (части земельного участка); площадь образуемого земельного участка, кв.м;
- граница образуемых земельных участков (частей земельных участков);
- красные линии;
- зона действия публичных сервитутов

1. Чертеж выполнен в масштабе 1:5000;
2. Подоснавой настоящему чертежу послужили:
   - материалы изысканий масштаба 1:5000, выполненные ЗАО "Проектнефтегаз"в 2016г.
     -система координат - 63(2);
     -система высот - Балтийская 1977 г.

Схема расположения листов



Изм.	Кол.уч.	Лист	N° док.	Подпись	Дата
Нач.отдела		Матвейчук			05.17
Разработал		Шляхова			05.17
Проверил		Матвейчук			05.17
Н. контр.		Николаева			05.17

477/021-523/42-2011.01-ПМТ2

Реконструкция МГ "Кохтла-Ярве-Ленинград", 1 и 2 нитки

Основная часть проекта межевания территории Графическая часть

Стадия	Лист	Листов
П	5.10	

Чертеж межевания территории. Волосовский район (окончание). М 1:5000

ЗАО "Проектнефтегаз" Санкт-Петербург, 2017 г.

Формат А1

Перепечатано

Инв.N подл. | Подпись и дата | Взам.инв.N°

Гатчинский район

Ломоносовский район

Сяськелевское сельское поселение

Волосовский район

Гатчинский район

Ломоносовский район

Гатчинский район

Линия совмещения 1

Линия совмещения 2

М 1:1000

Схема расположения листов

6.1 6.2 6.3 6.3 6.4 6.4 6.6 6.7

Условные обозначения:

- границы муниципальных районов;
- границы территорий городских и сельских поселений;
- 47:22:0000000:432 — границы и обозначение земельных участков в соответствии со сведениями ЕГРН;
- 47:22:0000000 — границы и обозначение кадастровых кварталов в соответствии со сведениями ЕГРН;
- красные линии;
- границы образуемых земельных участков (частей земельных участков);
- 47:00:0000000:1391 (чзу1) / 95 — номер образуемого земельного участка (части земельного участка); площадь образуемого земельного участка, кв.м.
- зона действия публичных сервитутов

1. Чертеж выполнен в масштабе 1:5000;
2. Подосновой настоящему чертежу послужили:
   - материалы изысканий масштаба 1:5000, выполненные ЗАО "Проектнефтегаз" в 2016г.
     - система координат – М64;
     - система высот – Балтийская 1977 г.

							477/021-523/42-2011.01-ПМТ2	
							Реконструкция МГ "Кохтла-Ярве–Ленинград", 1 и 2 нитки	
Изм.	Кол. уч.	Лист	№ док.	Подпись	Дата			
Нач. отдела		Матвейчук			05.17	Основная часть проекта межевания территории. Графическая часть	Стадия: П	Лист: 6.1	Листов:
Разработал		Шилкова			05.17				
Проверил		Матвейчук			05.17	Чертеж межевания территории. Гатчинский район (часть 1). М 1:5000	ЗАО "Проектнефтегаз" Санкт-Петербург, 2017 г.		
Н. контр.		Николаева			05.17				

Формат А1

Инв. № подл. | Подпись и дата | Взам. инв. №

Условные обозначения:

- границы муниципальных районов;
- границы территорий городских и сельских поселений;
- границы населенных пунктов;
- границы лесничеств;
- 47:22:0000000:432 — границы и обозначения земельных участков в соответствии со сведениями ЕГРН;
- 47:22:0000000 — границы и обозначение кадастровых кварталов в соответствии со сведениями ЕГРН;
- красные линии;
- границы образуемых земельных участков (частей земельных участков);
- 47:00:0000000:1391 (чзу1) / 95 — номер образуемого земельного участка (части земельного участка); площадь образуемого земельного участка, кв.м;
- зона действия публичных сервитутов

Схема расположения листов

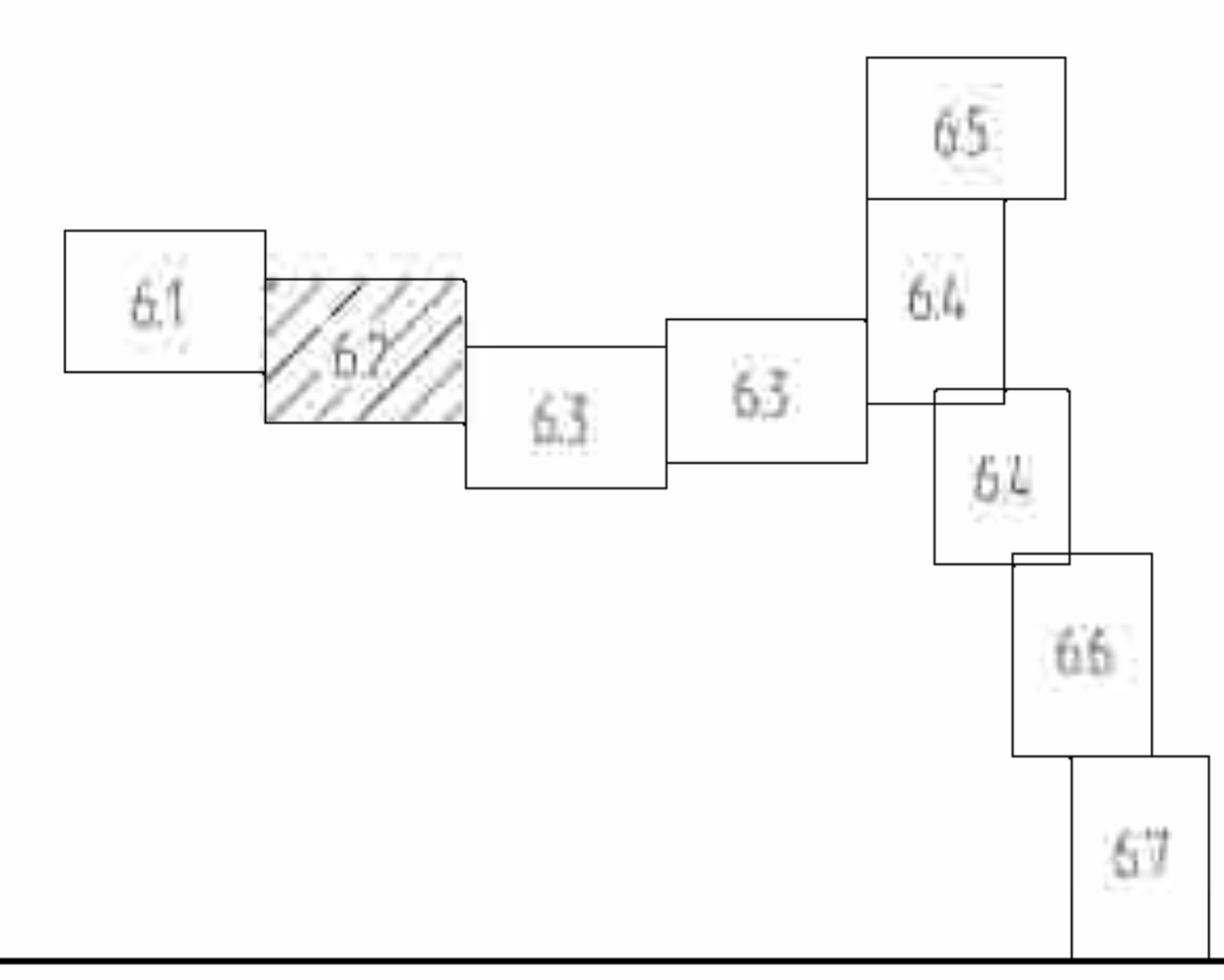

1. Чертеж выполнен в масштабе 1:5000;
2. Подосновой настоящему чертежу послужили:
   - материалы изысканий масштаба 1:5000, выполненные ЗАО "Проектнефтегаз" в 2016г.;
     - система координат - МСК-47;
     - система высот - Балтийская 1977 г.

Изм.	Кол.уч.	Лист	№ док.	Подпись	Дата
Нач. отдела		Матвейчук			05.17
Разработал		Шишова			05.17
Проверил		Матвейчук			05.17
Н. контр.		Николаева			05.17

477/021-523/42-2011.01-ПМТ2

Реконструкция МГ "Кохтла-Ярве-Ленинград", 1 и 2 нитки

Основная часть проекта межевания территории. Графическая часть

Стадия	Лист	Листов
П	6.2	

Чертеж межевания территории. Гатчинский район (продолжение 1). М 1:5000

ЗАО "ПроектНефтеГаз" Санкт-Петербург, 2017 г.

Формат А1

Согласовано
Взам. инв. №
Подпись и дата
Инв. № подл.

Условные обозначения:

- границы населенных пунктов;
- границы территорий городских и сельских поселений;
- 47:22:0000000:432 — границы и обозначения земельных участков в соответствии со сведениями ЕГРН;
- 47:22:0000000 — границы и обозначение кадастровых кварталов в соответствии со сведениями ЕГРН;
- красные линии;
- границы образуемых земельных участков (частей земельных участков);
- 47:00:0000000:1:3Ч1 (чзу1) / 95 — номер образуемого земельного участка (части земельного участка); площадь образуемого земельного участка, кв.м;
- зона действия публичных сервитутов.

Схема расположения листов

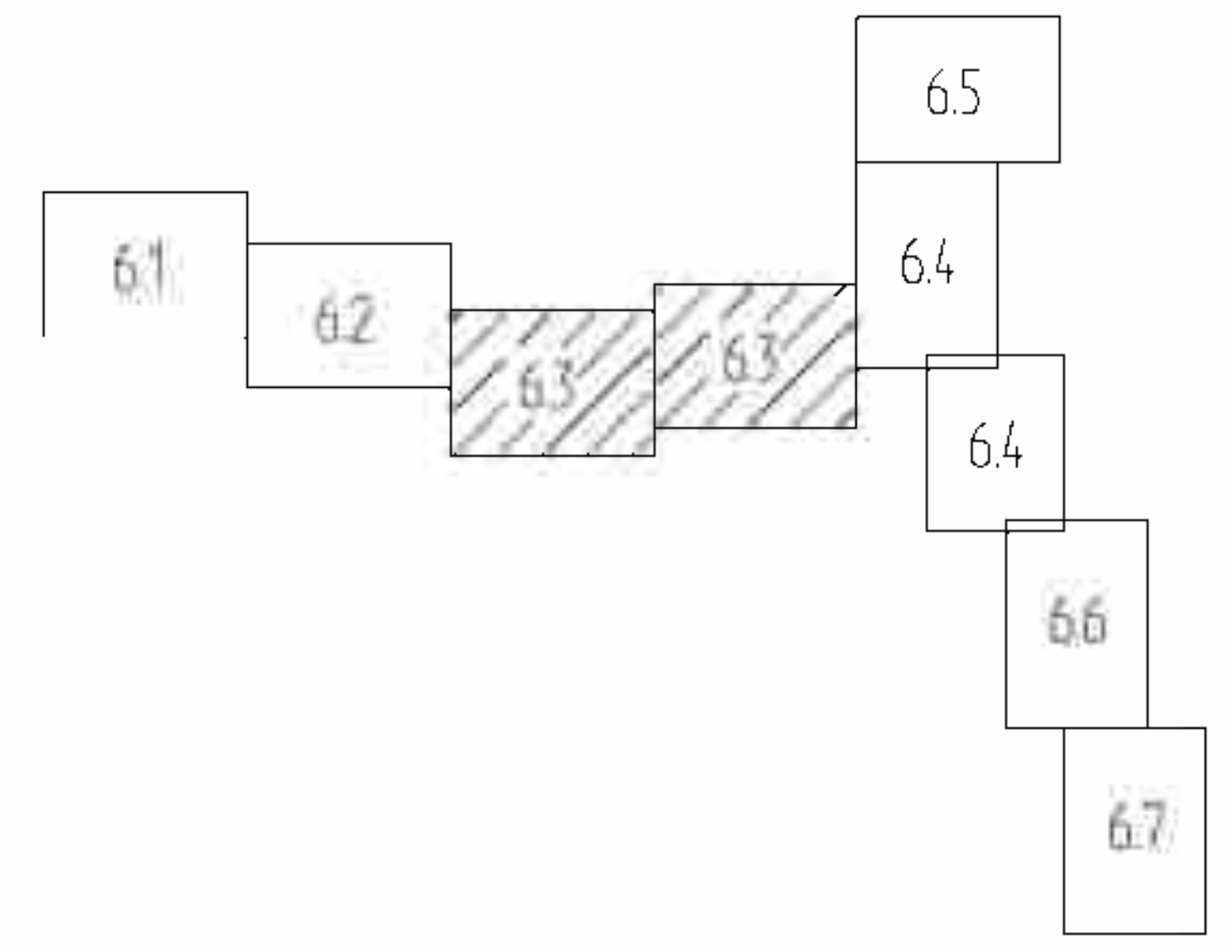

1. Чертеж выполнен в масштабе 1:5000;
2. Подосновой настоящему чертежу послужили:
 - материалы изысканий масштаба 1:5000, выполненные ЗАО "Проектнефтегаз" в 2016г.,
 - система координат - МСК-64,
 - система высот - Балтийская 1977 г.

Изм.	Кол.уч.	Лист	№ док.	Подпись	Дата
Нач. отдела	Матвейчук				05.17
Разработал	Шишкова				05.17
Проверил	Матвейчук				05.17
Н. контр.	Николаева				05.17

477/021-523/42-2011.01-ПМТ2

Реконструкция МГ "Кохтла-Ярве-Ленинград", 1 и 2 нитки

Основная часть проекта межевания территории. Графическая часть

Стадия	Лист	Листов
П	6.3	

Чертеж межевания территории. Гатчинский район (продолжение 2). М 1:5000

ЗАО "ПроектНефтеГаз" Санкт-Петербург, 2017 г.

Формат А1

Линия совмещения с листом 6.5

Линия совмещения 3

Условные обозначения:

- границы территорий городских и сельских поселений;
- 47:22:0000000:432 — границы и обозначение земельных участков в соответствии со сведениями ЕГРН;
- 47:22:0000000 — границы и обозначение кадастровых кварталов в соответствии со сведениями ЕГРН;
- красные линии;
- границы образуемых земельных участков (частей земельных участков);
- 47:00:0000000:1391 (ЗУ1) / 95 — номер образуемого земельного участка (части земельного участка); площадь образуемого земельного участка, кв.м.
- зона действия публичных сервитутов

Схема расположения листов



1. Чертеж выполнен в масштабе 1:5000.
2. Подосновой настоящему чертежу послужили:
   - материалы изысканий масштаба 1:5000, выполненные ЗАО "Проектнефтегаз" в 2016 г.;
   - система координат - МСК;
   - система высот - Балтийская 1977 г.

Изм.	Кол. уч.	Лист	№ док.	Подпись	Дата
Нач. отдела		Мотовилюк			05.17
Разработал		Шихова			05.17
Проверил		Мотовилюк			05.17
Н. контр.		Нуркенова			05.17

477/021-523/42-2011.01-ПМТ2

Реконструкция МГ "Кохтла-Ярве-Ленинград", 1 и 2 нитки

Основная часть проекта межевания территории. Графическая часть

Стадия	Лист	Листов
П	6.4	

Чертеж межевания территории. Гатчинский район (продолжение 3). М 1:5000

ЗАО "Проектнефтегаз" Санкт-Петербург, 2017 г.

Формат А1

Согласовано

Инв. № подл. | Подпись и дата | Взам. инв. №

С

З

В

Ю

М 1:10000

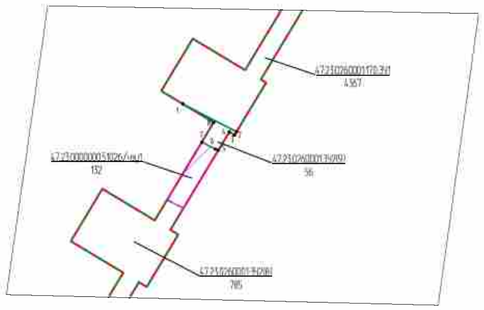

47:23:0260001:124:341
1202
47:23:0260001:1429(2)
1107
47:23:0260001:1429(1)
5867
47:23:0260001:1429(1)
80
47:23:0260001:1429(1)
6456
47:23:0260001:1429(1)
202
47:23:0260001:1429(2)
7481
47:23:0260001:1429(1)
566
47:23:0260002:341
8390
47:23:0260001:1429(1)
387
47:23:0000000:51826/чзу1
132
47:23:0260001:1178:341
4367
47:23:0260001:1429(1)
56
47:23:0260001:1429(2)
785
47:23:0260001:1273:1429(2)
1673
47:23:0260001:1237:341
83
47:23:0260001:1223:341(1)
2321
Трасса газопровода - перемычка
Ду 1000 мм, Ру 5,4 МПа
Трасса газопровода - перемычка
Ду 1000 мм, Ру 5,4 МПа
Существующий кабель связи
Кабель ВОЛС
Кабель ВОЛС
Кабель ВОЛС

Линия совмещения с листом 6.4

С

З

В

Б

М 1:1000

Условные обозначения:

- границы территорий сельских и сельских поселений;
- границы населенных пунктов;
- границы и обозначение земельных участков в соответствии со сведениями ЕГРН;
- границы и обозначение кадастровых кварталов в соответствии со сведениями ЕГРН;
- красные линии;
- границы образуемых земельных участков (частей земельных участков);
- номер образуемого земельного участка (части земельного участка); площадь образуемого земельного участка, кв.м;
- зона действия публичных сервитутов.

Схема расположения листов

6.1 6.2 6.3 6.3 6.4 6.4 6.6 6.7

1. Чертеж выполнен в масштабе 1:5000.
2. Подосновой настоящему чертежу послужили:
   - материалы изысканий масштаба 1:5000, выполненные ЗАО "Проектнефтегаз" в 2016г.:
     -система координат - М64;
     -система высот - Балтийская 1977 г.

						477/021-523/42-2011.01-ПМТ2	
						Реконструкция МГ "Кохтла-Ярве-Ленинград", 1 и 2 нитки	
Изм.	Кол.уч.	Лист	№ док.	Подпись	Дата		
Нач. отдела		Матвейчук			05.17	Основная часть проекта межевания территории. Графическая часть	Стадия: П; Лист: 6.6; Листов:
Разработал		Шишова			05.17		
Проверил		Матвейчук			05.17		
Н. контр.		Николаева			05.17	Чертеж межевания территории. Гатчинский район (продолжение 5). М 1:5000	ЗАО "Проектнефтегаз" Санкт-Петербург, 2017 г.

Формат А1

Согласовано

Инв. N подл. | Подпись и дата | Взам. инв. N

Линия совмещения с листом 6.6

Пудостьское сельское поселение

Большеколпанское сельское поселение

Линия совмещения 4

Условные обозначения:

- границы территорий городских и сельских поселений;
- границы населенных пунктов;
- границы и обозначение земельных участков в соответствии со сведениями ЕГРН;
- границы и обозначение кадастровых кварталов в соответствии со сведениями ЕГРН;
- красные линии;
- границы образуемых земельных участков (частей земельных участков);
- номер образуемого земельного участка (части земельного участка); площадь образуемого земельного участка, кв.м;
- зона действия публичных сервитутов.

Схема расположения листов

6.1 6.2 6.3 6.3 6.4 6.4 6.6 6.7

1. Чертеж выполнен в масштабе 1:5000;
2. Подосновой настоящему чертежу послужили:
   - материалы изысканий масштаба 1:5000, выполненные ЗАО "Проектнефтегаз"в 2016г.
     - система координат – М64;
     - система высот – Балтийская 1977 г.

Изм.	Кол.уч.	Лист	N док.	Подпись	Дата
Нач. отдела		Матвейчук			05.17
Разработал		Шинкова			05.17
Проверил		Матвейчук			05.17
Н. контр.		Николаева			05.17

477/021-523/42-2011.01-ПМТ2

Реконструкция МГ "Кохтла-Ярве-Ленинград", 1 и 2 нитки

Основная часть проекта межевания территории. Графическая часть

Стадия	Лист	Листов
П	6.7	

Чертеж межевания территории. Гатчинский район (окончание). М 1:5000

ЗАО "Проектнефтегаз" Санкт-Петербург, 2017 г.

Формат А1

Согласовано

Инв. N подл. | Подпись и дата | Взам. инв. N





Условные обозначения:

- границы территорий городских и сельских поселений;
- границы муниципальных районов;
- границы населенных пунктов;
- 47:22:0000000:432 — границы и обозначение земельных участков в соответствии со сведениями ЕГРН;
- 47:22:0000000 — границы и обозначение кадастровых кварталов в соответствии со сведениями ЕГРН;
- 47:00:0000000:1345/чзу1) / 95 — номер образуемого земельного участка (части земельного участка); площадь образуемого земельного участка, кв.м;
- границы образуемых земельных участков (частей земельных участков);
- красные линии.

1. Чертеж выполнен в масштабе 1:5000.
2. Подосновой настоящему чертежу послужили:
   - материалы изысканий масштаба 1:5000, выполненные ЗАО "Проектнефтегаз" в 2016г.
     - система координат - 63 (СЗ),
     - система высот - Балтийская 1977 г.

Изм.	Кол. уч.	Лист	N док.	Подпись	Дата
Нач. отдела		Малевичук			05.17
Разработал		Шлыкова			05.17
Проверил		Малевичук			05.17
Н. контр.		Николаева			05.17

477/021-523/42-2011.01-ПМТ2

Реконструкция МГ "Кохтла-Ярве-Ленинград", 1 и 2 нитки

Основная часть проекта межевания территории. Графическая часть

Стадия	Лист	Листов
П	7	

Чертеж межевания территории. Ломоносовский район. М 1:5000

ЗАО "Проектнефтегаз" (Санкт-Петербург, 2017 г.)

Согласовано

Инв. N подл. | Подпись и дата | Взам. инв. N

Формат А2

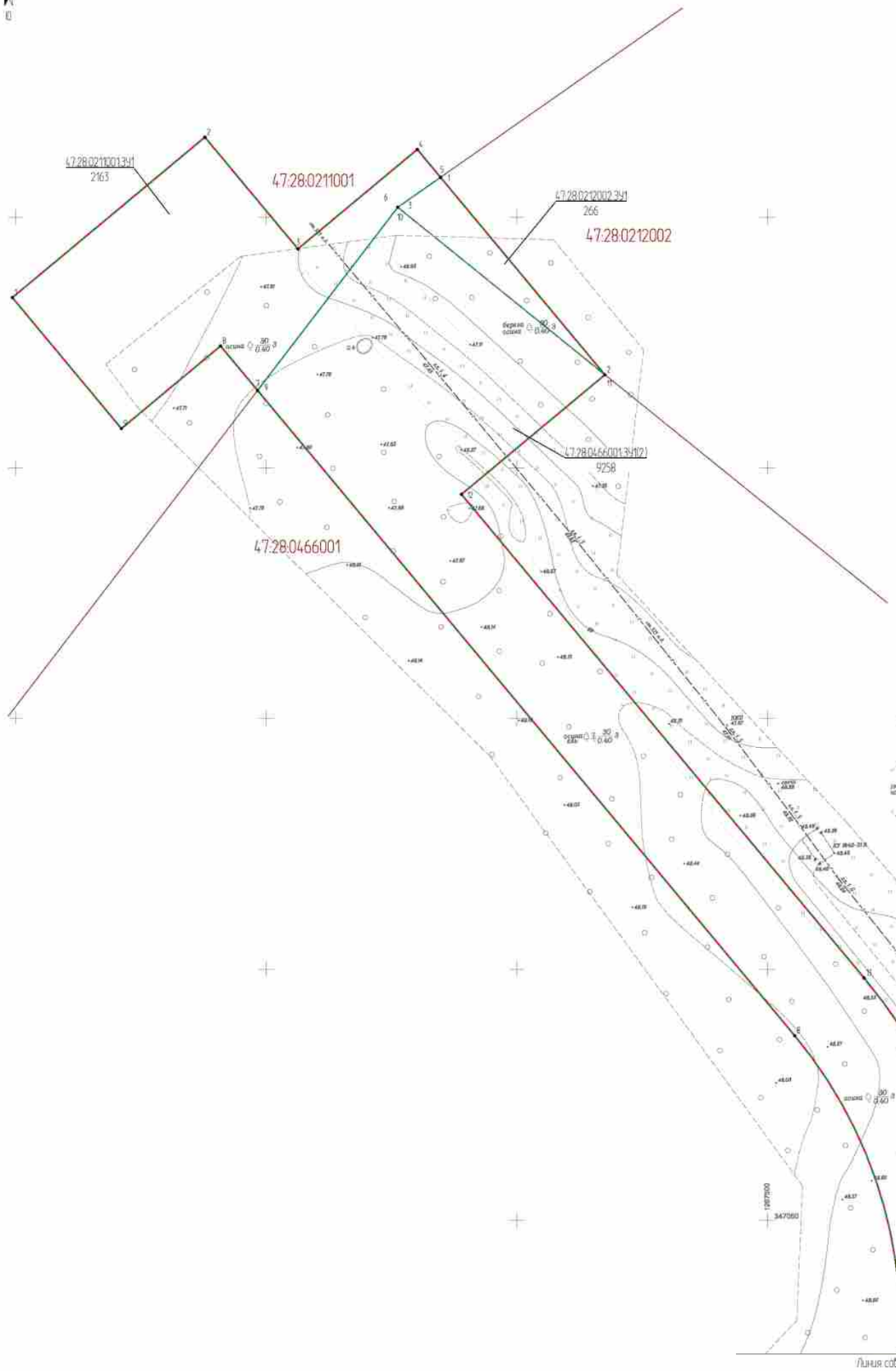

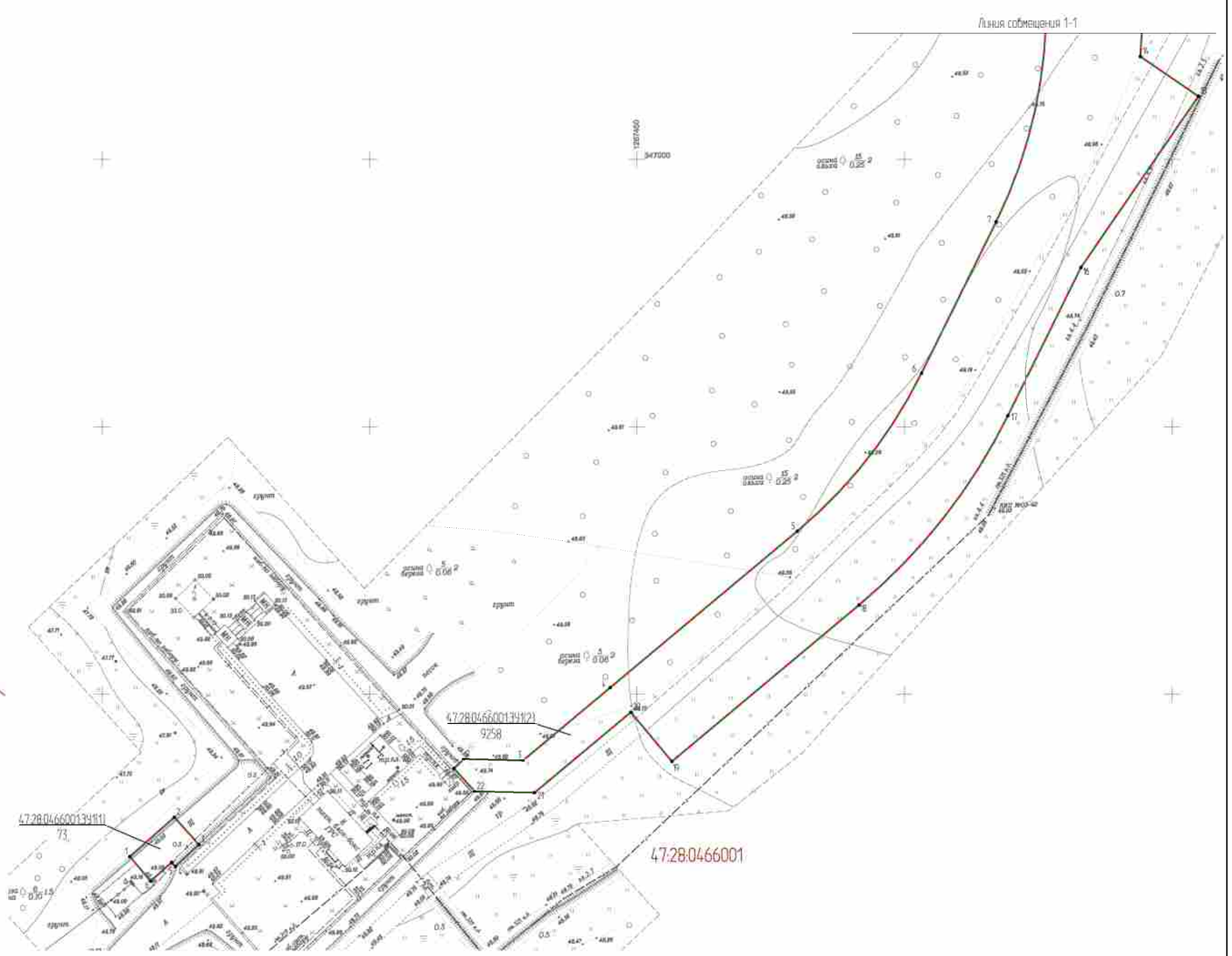

Условные обозначения

47:22:0000000	границы и обозначение кадастровых кварталов в соответствии со сведениями ЕГРН;
47:00:0000000:1391(чзу1) / 95	номер образуемого земельного участка (части земельного участка); площадь образуемого земельного участка, кв.м;
	граница образуемых земельных участков (частей земельных участков);
	красные линии.

1. Чертеж выполнен в масштабе 1:500;
2. Подоснавой настоящему чертежу послужили:
   - материалы изыскания масштаба 1:500, выполненные ЗАО "Проектнефтегаз" в 2016г;
   - система координат - 47(1);
   - система высот – Балтийская 1977 г.

						477/021-523/42-2011.01-ПМТ2	
						Реконструкция МГ "Кохтла-Ярве–Ленинград", 1 и 2 нитки	
Изм.	Кол. уч.	Лист	№ док.	Подпись	Дата		
Нач. сектора		Матвейчук			05.17	Основная часть проекта межевания территории. Графическая часть	Стадия: П; Лист: 8; Листов:
Разработал		Шимова			05.17		
Проверил		Матвейчук			05.17	Чертеж межевания территории. Сланцевский район. М 1:500	ЗАО "Проектнефтегаз" Санкт-Петербург, 2017 г.
Н. контр.		Николаева			05.17		

Инв. № подл. | Подпись и дата | Взам. инв. №

Согласовано

Формат А1

ВЕДОМОСТЬ КООРДИНАТ ПОВОРОТНЫХ ТОЧЕК ОБРАЗУЕМЫХ ЗЕМЕЛЬНЫХ УЧАСТКОВ. КИНГИСЕППСКИЙ РАЙОН

Номер точки	Значение координаты X	Значение координаты Y
47:20:0609002:ЗУ1		
1	6583666,67	267379,01
2	6583665,29	267384,3
3	6583663,91	267389,56
4	6583656,97	267409,52
5	6583654,97	267415,04
6	6583652,7	267419,56
7	6583650,89	267418,65
8	6583652,24	267413,91
9	6583651,71	267409,01
10	6583650,34	267406,41
11	6583647,48	267405,84
12	6583613,28	267401,66
13	6583571,64	267398,11
14	6583571,96	267393,9
15	6583551,46	267393,9
16	6583550,09	267397,67
17	6583510,72	267399,32
18	6583506,84	267399,63
19	6583505,42	267398,71
20	6583459,59	267402,79
21	6583459,49	267403,52
22	6583392,98	267408,97
23	6583392,98	267407,72
24	6583368,28	267410,76
25	6583364	267411,35
26	6583169,6	267427,29
27	6583171,66	267452,41
28	6583153,72	267453,88
29	6583151,66	267428,76
30	6582900,57	267449,35
31	6582901,41	267473,9
32	6582862,09	267477,12
33	6582862,29	267477,83
34	6582861,33	267478,1
35	6582861,13	267477,41

Номер точки	Значение координаты X	Значение координаты Y
36	6582828,16	267494,9
37	6582823,36	267546,98
38	6582818,31	267601,75
39	6582813,2	267657,24
40	6582814,09	267657,28
41	6582814,05	267658,28
42	6582813,16	267658,24
43	6582814,02	267716,21
44	6582814,91	267776,06
45	6582788,98	267833,73
46	6582764,06	267889,13
47	6582764,8	267889,31
48	6582764,55	267890,28
49	6582763,78	267890,09
50	6582758,59	267938,58
51	6582752,25	267998,18
52	6582720,67	267994,91
53	6582718,79	268016,19
54	6582846,28	268229,48
55	6582885,83	268206,01
56	6582911,35	268249,02
57	6582871,85	268272,44
58	6582879,39	268285,19
59	6582888,71	268279,76
60	6582899,3	268292,79
61	6582899,43	268293,1
62	6582836,41	268324,75
63	6582815,25	268306,08
64	6582828,49	268291,06
65	6582714,86	268190,73
66	6582713,68	268171,64
67	6582704,25	268154,69
68	6582828,92	268264,76
69	6582709,08	268064,45
70	6582709,47	268043,87
71	6582715,84	267984,07

Номер точки	Значение координаты X	Значение координаты Y
72	6582712,4	267978,32
73	6582721,89	267986,43
74	6582722,56	267984,07
75	6582723,52	267984,34
76	6582722,74	267987,1
77	6582745,14	267989,4
78	6582745,25	267988,34
79	6582744,84	267987,42
80	6582745,37	267987,18
81	6582750,63	267937,73
82	6582756	267887,54
83	6582781,68	267830,45
84	6582806,53	267775,19
85	6582803,95	267774,93
86	6582804,05	267773,93
87	6582806,88	267774,22
88	6582806,02	267716,33
89	6582805,15	267657,43
90	6582810,35	267601,01
91	6582815,4	267546,25
92	6582819,96	267496,8
93	6582818,64	267495,31
94	6582820,59	267489,86
95	6582859,29	267469,33
96	6582895,15	267466,39
97	6582894,59	267449,85
98	6582770,95	267459,99
99	6582772,4	267477,67
100	6582772,58	267483,78
101	6582772,27	267498,01
102	6582754,28	267497,62
103	6582754,59	267483,39
104	6582754,46	267479,14
105	6582753,01	267461,46
106	6582752,89	267461,47
107	6582794,03	267450,15
108	6582873,15	267444,42
109	6582875,35	267433,37
110	6582893,97	267431,84

Номер точки	Значение координаты X	Значение координаты Y
111	6582893,06	267405,06
112	6583438,4	267360,35
113	6583457,08	267353,94
114	6583459,19	267348,09
115	6583471,59	267352,56
116	6583505,06	267351,32
117	6583505,28	267357,31
118	6583474,59	267358,45
119	6583466,07	267382,1
120	6583467,02	267383,43
121	6583468,02	267384,76
122	6583509,25	267381,38
123	6583559,62	267379,75
124	6583579,68	267382,34
125	6583600,97	267383,22
126	6583606,75	267374,95
127	6583618,75	267383,36
128	6583620,28	267384,41
129	6583641,93	267391,31
130	6583645,34	267391,89
131	6583646,05	267387,72
132	6583659,86	267389,49
133	6583661,37	267388,01
134	6583663,41	267383,62
135	6583665,76	267378,59
136	6583454,48	267361,18
137	6583445,31	267386,62
138	6582899,96	267431,35
139	6582899,32	267412,58
140	6583431,95	267368,9
47:20:0621001:ЗУ1		
1	6582875,35	267433,37
2	6582873,15	267444,42
3	6582794,03	267450,15
4	6582752,89	267461,47
5	6582604,92	267473,6
6	6582604,98	267474,33
7	6582587,03	267475,73
8	6582586,98	267475,07

Номер точки	Значение координаты X	Значение координаты Y
9	6582522,41	267480,37
10	6582522,73	267480,18
11	6582523,51	267479,8
12	6582524,3	267479,44
13	6582525,11	267479,14
14	6582525,93	267478,87
15	6582526,77	267478,67
16	6582527,64	267478,49
17	6582528,49	267478,36
18	6582529,36	267478,29
19	6582529,14	267474,87
20	6582525,13	267475,06
21	6582457,94	267479,08
22	6582457,18	267472,77
23	6582524,66	267468,63
24	6582529,01	267468,3
25	6582528,79	267464,59
26	6582527,9	267464,64
27	6582527,02	267464,65
28	6582526,13	267464,61
29	6582525,25	267464,53
30	6582524,38	267464,39
31	6582523,52	267464,2
32	6582522,67	267463,96
33	6582521,82	267463,68
34	6582521,01	267463,35
35	6582520,2	267462,98
36	6582519,42	267462,56
37	6582519,41	267462,56
38	6582618	267454,47
39	6582620,32	267424,24
40	6582638,26	267425,61
41	6582636,17	267452,98
42	6582784,94	267440,78
43	6582775,71	267420,01
44	6582789,49	267408,43
45	6582802,9	267439,31
47:20:0609002:46:ЗУ1		
1	6583505,42	267398,71

Номер точки	Значение координаты X	Значение координаты Y
2	6583506,84	267399,63
3	6583497,64	267400,39
4	6583496,01	267399,97
5	6583495,05	267400,6
6	6583459,49	267403,52
7	6583459,59	267402,79
47:20:0609002:51:ЗУ1		
1	6583392,98	267407,72
2	6583392,98	267408,97
3	6583368,28	267411
4	6583368,28	267410,76
47:20:0609002:74:ЗУ1		
1	6583368,28	267410,76
2	6583368,28	267411
3	6583364	267411,35
47:20:0000000:100/чзу1		
1	6582519,41	267462,56
2	6582520,2	267462,98
3	6582521,01	267463,35
4	6582521,82	267463,68
5	6582522,67	267463,96
6	6582523,52	267464,2
7	6582524,38	267464,39
8	6582525,25	267464,53
9	6582526,13	267464,61
10	6582527,02	267464,65
11	6582527,9	267464,64
12	6582528,79	267464,59
13	6582529,01	267468,3
14	6582524,66	267468,63
15	6582457,18	267472,77
16	6582456,58	267467,71
47:20:0000000:100/чзу73		
1	6582529,14	267474,87
2	6582529,36	267478,29
3	6582528,49	267478,36
4	6582527,64	267478,49
5	6582526,77	267478,67
6	6582525,93	267478,87

Номер точки	Значение координаты X	Значение координаты Y
7	6582525,11	267479,14
8	6582524,3	267479,44
9	6582523,51	267479,8
10	6582522,73	267480,18
11	6582522,41	267480,37
12	6582499,6	267482,24
13	6582499,28	267482,58
14	6582458,75	267485,75
15	6582457,94	267479,08
16	6582525,13	267475,06
47:20:0621002:ЗУ1(1)		
1	6582604,98	267474,33
2	6582607,01	267499,07
3	6582589,07	267500,55
4	6582587,03	267475,73
47:20:0000000:100/чзу2		
1	6582499,28	267482,58
2	6582498,18	267484,02
3	6582501,73	267527,35
4	6582524,91	267525,45
5	6582527,36	267555,35
6	6582504,18	267557,25
7	6582505,39	267572,03
8	6582513,59	267609,16
9	6582518,23	267648,27
10	6582521,82	267653,64
11	6582519,35	267655,29
12	6582683,62	267930,14
13	6582681,97	267942,98
14	6582511,25	267657,32
15	6582499,44	267557,7
16	6582490,47	267558,25
17	6582502,54	267660,29
18	6582581,65	267792,67
19	6582591,49	267804,26
20	6582595,62	267811,17
21	6582617,21	267847,3
22	6582622,76	267861,46
23	6582680,12	267957,43

Номер точки	Значение координаты X	Значение координаты Y
24	6582675,39	267994,44
25	6582603,06	267873,24
26	6582480,25	267667,87
27	6582475,1	267624,31
28	6582389,89	267634,39
29	6582384,72	267591,71
30	6582365,53	267593,99
31	6582362,83	267571,16
32	6582381,96	267568,9
33	6582376,36	267522,75
34	6582461,92	267512,63
35	6582458,75	267485,75
47:20:0621002:ЗУ1(2)		
1	6582499,44	267557,7
2	6582511,25	267657,32
3	6582624,88	267847,44
4	6582618,71	267851,13
5	6582617,21	267847,3
6	6582595,62	267811,17
7	6582591,49	267804,26
8	6582581,65	267792,67
9	6582502,54	267660,29
10	6582490,47	267558,25
47:20:0621002:ЗУ1(3)		
1	6582513,59	267609,16
2	6582524,89	267632,83
3	6582559,53	267690,8
4	6582582,49	267677,07
5	6582668,68	267821,26
6	6582631,74	267843,34
7	6582519,35	267655,29
8	6582521,82	267653,64
9	6582518,23	267648,27
47:20:0621002:ЗУ1(4)		
1	6582511,21	267719,68
2	6582597,37	267863,88
3	6582551,09	267891,54
4	6582464,91	267747,35
47:20:0000000:100/чзу74		

Номер точки	Значение координаты X	Значение координаты Y
1	6582683,62	267930,14
2	6582713,47	267980,11
3	6582715,84	267984,07
4	6582709,47	268043,87
5	6582709,08	268064,45
6	6582706,69	268060,36
7	6582703,81	268060,12
8	6582704,87	268043,67
9	6582675,39	267994,44
10	6582680,12	267957,43
11	6582707,48	268003,22
12	6582707,88	267996,86
13	6582709,06	267988,33
14	6582681,97	267942,98
47:20:0000000:100/чзу3		
1	6582493,21	267968,2
2	6582682,36	268135,28
3	6582683,84	268163,28
4	6582479,98	267983,21
47:20:0000000:100/чзу75		
1	6582682,36	268135,28
2	6582704,25	268154,69
3	6582713,68	268171,64
4	6582714,86	268190,73
5	6582683,84	268163,28
47:20:0621002:ЗУ3(1)		
1	6582899,43	268293,1
2	6582901,09	268296,91
3	6582840,45	268328,32
4	6582836,41	268324,75
47:20:0621002:4:ЗУ1		
1	6582901,09	268296,91
2	6582904,54	268304,81
3	6582891,94	268311,23
4	6582914,86	268331,45
5	6582926,04	268331,71
6	6582930,18	268331,23
7	6582943,72	268326,77
8	6582946,01	268331,33

Номер точки	Значение координаты X	Значение координаты Y
9	6582933,44	268335,68
10	6582929,2	268337,62
11	6582925,01	268340,4
12	6582919,83	268346,27
13	6582963,9	268385,09
14	6582953,65	268400,03
15	6582930,99	268380,07
16	6582921,87	268390,28
17	6582899,03	268369,86
18	6582888,63	268381,64
19	6582836,14	268335,34
20	6582841,51	268329,25
21	6582840,45	268328,32
47:20:0621002:ЗУ3(2)		
1	6582963,9	268385,09
2	6582978,49	268397,93
3	6582968,04	268412,7
4	6582953,65	268400,03
47:20:0621002:ЗУ2		
1	6582978,49	268397,93
2	6582984,69	268403,4
3	6582974,67	268418,54
4	6582968,04	268412,7
47:20:0620002:ЗУ2		
1	6582984,69	268403,4
2	6583002,63	268419,21
3	6582992,2	268433,99
4	6582974,67	268418,54
47:20:0620002:ЗУ1		
1	6583002,63	268419,21
2	6583087,48	268493,95
3	6583075,49	268507,35
4	6582992,2	268433,99
47:20:0753002:71:ЗУ1(1)		
1	6583215,84	268589,45
2	6583229,53	268601,53
3	6583225,87	268604,96
4	6583212,2	268592,91
5	6583213,71	268591,54

Номер точки	Значение координаты X	Значение координаты Y
47:20:0753002:71:ЗУ1(2)		
1	6583206,1	268598,41
2	6583219,89	268610,56
3	6583206,7	268622,92
4	6583192,65	268610,54
47:20:0753002:100:ЗУ1(1)		
1	6583229,53	268601,53
2	6583278,88	268645,05
3	6583290,05	268638,32
4	6583334,46	268616,36
5	6583352,16	268602,14
6	6583402,16	268560,59
7	6583459,18	268517,14
8	6583463,69	268526,27
9	6583408,39	268568,42
10	6583358,51	268609,87
11	6583339,1	268628,54
12	6583296,54	268647,88
13	6583290,22	268651,47
14	6583353,89	268707,63
15	6583344,8	268717,93
16	6583369,9	268740,04
17	6583404,86	268805,8
18	6583420,4	268797,65
19	6583423,4	268803,37
20	6583377,15	268823,97
21	6583368,05	268806,86
22	6583343,58	268760,83
23	6583309,21	268730,55
24	6583310,42	268731,98
25	6583313,9	268736,55
26	6583318,23	268743,14
27	6583320,09	268746,23
28	6583323,74	268753,24
29	6583333,67	268773,96
30	6583361,69	268830,86
31	6583313,88	268852,15
32	6583304,88	268833,96
33	6583332,35	268820,37

Номер точки	Значение координаты X	Значение координаты Y
34	6583300,79	268767,83
35	6583297,71	268771,33
36	6583267,77	268744,92
37	6583244,62	268771,17
38	6583210,88	268741,41
39	6583241,87	268706,26
40	6583239,79	268702,51
41	6583234,81	268697,2
42	6583224,97	268690,85
43	6583227,68	268686,65
44	6583237,78	268693,16
45	6583245,56	268695,55
46	6583251,21	268695,68
47	6583256,78	268689,37
48	6583250,84	268679,13
49	6583246,28	268675,12
50	6583241,7	268677,41
51	6583237,27	268672,54
52	6583236,89	268671,89
53	6583236,58	268671,26
54	6583236,77	268670,66
55	6583251	268661,94
56	6583206,7	268622,92
57	6583219,89	268610,56
58	6583267,1	268652,15
59	6583274,39	268647,76
60	6583225,87	268604,96
47:20:0753002:101:ЗУ1(2)		
1	6583423,4	268803,37
2	6583429,92	268815,79
3	6583383,74	268836,36
4	6583378,6	268826,7
5	6583377,15	268823,97
6	6583390,72	268824,33
7	6583392,21	268827,66
8	6583388,89	268829,15
9	6583387,39	268825,82
47:20:0753002:82:ЗУ1		
1	6583390,72	268824,33

Номер точки	Значение координаты X	Значение координаты Y
2	6583392,21	268827,66
3	6583388,89	268829,15
4	6583387,39	268825,82
47:20:0753002:101:ЗУ1(3)		
1	6583361,69	268830,86
2	6583365,03	268837,62
3	6583368,1	268843,32
4	6583320,1	268864,7
5	6583313,88	268852,15
47:20:0753002:100:ЗУ1(2)		
1	6583488,04	268761,31
2	6583490,1	268762,37
3	6583488,69	268774,3
4	6583486,12	268775,44
47:20:0753002:101:ЗУ1(1)		
1	6583488,69	268774,3
2	6583486,78	268790,47
3	6583483,9	268791,75
4	6583486,12	268775,44
47:20:0753002:ЗУ1(1)		
1	6583501,43	268768,19
2	6583494,93	268809,75
3	6583492,84	268832,94
4	6583488,47	268835,15
5	6583481,14	268838,12
6	6583490,1	268762,37
47:20:0753002:100:ЗУ1(3)		
1	6583429,92	268815,79
2	6583440,61	268836,17
3	6583481,21	268814,87
4	6583481,62	268808,49
5	6583483,9	268791,75
6	6583486,78	268790,47
7	6583481,14	268838,12
8	6583475,34	268840,47
9	6583438,99	268858,73
10	6583375,12	268890,09
11	6583369,28	268892,95
12	6583369,25	268884,67

Номер точки	Значение координаты X	Значение координаты Y
13	6583364,88	268875,23
14	6583371,01	268872,39
15	6583369,27	268868,58
16	6583362,87	268855,46
17	6583324,85	268874,29
18	6583320,1	268864,7
19	6583368,1	268843,32
20	6583369,39	268845,72
21	6583385,8	268848,58
22	6583389,3	268846,83
23	6583383,74	268836,36
24	6583447,22	268851,05
25	6583448,55	268853,73
26	6583445,86	268855,07
27	6583444,53	268852,38
47:20:0753002:ЗУ1(2)		
1	6583447,22	268851,05
2	6583448,55	268853,73
3	6583445,86	268855,07
4	6583444,53	268852,38
47:20:0753002:ЗУ2		
1	6583492,84	268832,94
2	6583492,4	268837,88
3	6583496,14	268853,06
4	6583462,24	268869,92
5	6583435,98	268882,89
6	6583409,38	268895,94
7	6583406,36	268889,78
8	6583369,45	268907,92
9	6583364,67	268910,27
10	6583360,32	268912,41
11	6583357,07	268907,34
12	6583354,12	268902,73
13	6583363,47	268896,7
14	6583369,28	268892,95
15	6583438,99	268858,73
16	6583475,34	268840,47
17	6583481,14	268838,12
18	6583488,47	268835,15

Номер точки	Значение координаты X	Значение координаты Y
47:20:0753002:5:ЗУ1(1)		
1	6583497,7	268855,9
2	6583498,13	268856,69
3	6583505,74	268876,61
4	6583507,7	268881,49
5	6583502,91	268878,06
6	6583500,89	268873,68
7	6583500,32	268866,53
8	6583498,82	268860,71
9	6583496,47	268856,5
47:20:0000000:100/чзу4		
1	6583496,14	268853,06
2	6583497,7	268855,9
3	6583496,47	268856,5
4	6583498,82	268860,71
5	6583500,32	268866,53
6	6583500,89	268873,68
7	6583502,91	268878,06
8	6583507,7	268881,49
9	6583512,37	268890,54
10	6583528	268895,49
11	6583534,97	268899,35
12	6583540,88	268903,13
13	6583551,41	268910,78
14	6583555,97	268916,4
15	6583558,55	268922,08
16	6583559,84	268927,5
17	6583560,09	268935,39
18	6583557,54	268958,11
19	6583556,17	268975,93
20	6583548,89	269013,82
21	6583545,73	268994,8
22	6583550,57	268972,11
23	6583550,87	268945,14
24	6583551,81	268932,09
25	6583551,24	268929,22
26	6583539,17	268915,75
27	6583527,69	268909,58
28	6583509,57	268919,09

Номер точки	Значение координаты X	Значение координаты Y
29	6583500,2	268923,99
30	6583506,21	268935,45
31	6583510,01	268934,72
32	6583521,36	268930,2
33	6583532,72	268932,22
34	6583538,42	268944,58
35	6583542,79	268954,69
36	6583541,35	268977,24
37	6583541,34	269002,39
38	6583548,55	269016,18
39	6583548,7	269046,77
40	6583555,11	269060,26
41	6583558,5	269074,04
42	6583562,74	269081
43	6583570,79	269090,48
44	6583578,42	269091,92
45	6583584,66	269111,05
46	6583576,85	269113,96
47	6583573,76	269111,6
48	6583572,25	269110,38
49	6583567,98	269112,65
50	6583570,02	269116,52
51	6583548,28	269124,61
52	6583517,58	269066,85
53	6583512,56	269057,4
54	6583505,88	269060,92
55	6583447,93	268951,79
56	6583445,6	268950,15
57	6583423,93	268944,25
58	6583414,87	268941,52
59	6583417,56	268924,33
60	6583448,56	268936,99
61	6583443,47	268927,43
62	6583439,5	268929,54
63	6583430,12	268911,88
64	6583434,09	268909,76
65	6583429,51	268901,15
66	6583422,77	268904,38
67	6583415,29	268908,04

Номер точки	Значение координаты X	Значение координаты Y
68	6583409,38	268895,94
69	6583435,98	268882,89
70	6583462,24	268869,92
47:20:0753002:5:ЗУ1(2)		
1	6583541	268902,66
2	6583552,65	268909,19
3	6583563,98	268928,12
4	6583563,65	268941,77
5	6583563,11	268956,7
6	6583562,46	268974,04
7	6583562,15	268987,2
8	6583562,35	269005,4
9	6583562,48	269038,75
10	6583562,92	269043,54
11	6583578,45	269073,15
12	6583571,47	269075,66
13	6583568,64	269075,62
14	6583566,55	269073,71
15	6583559,64	269060,09
16	6583557,02	269048,75
17	6583555,65	269015,03
18	6583556,17	268975,93
19	6583557,54	268958,11
20	6583560,09	268935,39
21	6583559,84	268927,5
22	6583558,55	268922,08
23	6583555,97	268916,4
24	6583551,41	268910,78
25	6583540,88	268903,13
26	6583534,99	268899,34
47:20:0753002:ЗУ7(1)		
1	6583578,45	269073,15
2	6583596,12	269106,84
3	6583584,66	269111,05
4	6583578,42	269091,92
5	6583570,79	269090,48
6	6583562,74	269081
7	6583558,5	269074,04
8	6583555,11	269060,26

Номер точки	Значение координаты X	Значение координаты Y
9	6583548,7	269046,77
10	6583548,55	269016,18
11	6583549,63	269018,21
12	6583548,89	269013,82
13	6583556,17	268975,93
14	6583555,65	269015,03
15	6583557,02	269048,75
16	6583559,64	269060,09
17	6583566,55	269073,71
18	6583568,64	269075,62
19	6583571,47	269075,66
47:20:0000000:100/чзу76		
1	6583596,12	269106,84
2	6583608,06	269129,57
3	6583595,64	269136,09
4	6583588,84	269123,12
5	6583576,85	269113,96
6	6583584,66	269111,05
47:20:0753002:ЗУ7(2)		
1	6583573,76	269111,6
2	6583576,85	269113,96
3	6583588,84	269123,12
4	6583595,64	269136,09
5	6583583,76	269142,32
6	6583570,02	269116,52
7	6583567,98	269112,65
8	6583572,25	269110,38
47:20:0000000:100/чзу77		
1	6583570,02	269116,52
2	6583705,5	269371,3
3	6583927	269793,81
4	6584075,37	270076,74
5	6584101,03	270063,28
6	6584114,95	270089,84
7	6584089,55	270103,16
8	6584123,62	270364,89
9	6584134,7	270449,91
10	6584151,07	270575,44
11	6584156,37	270592,88

Номер точки	Значение координаты X	Значение координаты Y
12	6584162,84	270642,61
13	6584162,19	270660,83
14	6584199,56	270947,4
15	6584250,75	271339,95
16	6584275,74	271531,43
17	6584361,79	271520,2
18	6584376,25	271631,08
19	6584337,58	271636,13
20	6584340,81	271660,9
21	6584326,86	271662,72
22	6584316,03	271579,76
23	6584314,16	271580,01
24	6584313,14	271572,21
25	6584296,28	271574,41
26	6584297,58	271584,32
27	6584305,51	271583,29
28	6584306,03	271587,12
29	6584310,85	271586,49
30	6584333,48	271759,82
31	6584333,87	271761,06
32	6584334,03	271762,7
33	6584334,27	271763,9
34	6584334,76	271765,62
35	6584336,26	271770,37
36	6584337,04	271772,82
37	6584337,53	271772,67
38	6584356,94	271834,33
39	6584359,43	271843,1
40	6584361,39	271852
41	6584362,84	271861
42	6584378,43	271980,52
43	6584363,66	271982,42
44	6584363,71	271982,8
45	6584363,02	271982,89
46	6584363,48	271986,47
47	6584355,75	271987,48
48	6584357,04	271997,4
49	6584361,97	271996,76
50	6584366,05	272027,99

Номер точки	Значение координаты X	Значение координаты Y
51	6584373,51	272027,02
52	6584374,35	272033,46
53	6584384,27	272032,17
54	6584382,98	272022,25
55	6584376,98	272023,04
56	6584376,65	272020,56
57	6584371,22	272021,26
58	6584367,46	271992,47
59	6584370,24	271992,06
60	6584369,73	271988,06
61	6584370,44	271987,97
62	6584370,39	271987,6
63	6584417,04	271981,56
64	6584419,56	272000,99
65	6584431,46	271999,44
66	6584430,94	271995,48
67	6584434,82	271994,97
68	6584434,88	271995,46
69	6584436,23	271995,29
70	6584437,58	271995,13
71	6584440,28	271994,85
72	6584441,64	271994,74
73	6584442,99	271994,62
74	6584444,34	271994,52
75	6584445,7	271994,43
76	6584448,42	271994,29
77	6584449,78	271994,24
78	6584451,13	271994,2
79	6584452,49	271994,17
80	6584453,85	271994,15
81	6584455,2	271994,14
82	6584457,92	271994,16
83	6584459,28	271994,19
84	6584460,64	271994,23
85	6584461,99	271994,28
86	6584463,35	271994,35
87	6584464,7	271994,42
88	6584466,05	271994,51
89	6584468,77	271994,71

Номер точки	Значение координаты X	Значение координаты Y
90	6584471,47	271994,97
91	6584472,82	271995,11
92	6584474,18	271995,27
93	6584492,61	271997,48
94	6584493,04	271997,53
95	6584493,46	271997,57
96	6584493,89	271997,62
97	6584494,73	271997,72
98	6584495,15	271997,75
99	6584495,58	271997,8
100	6584496	271997,84
101	6584496,42	271997,87
102	6584496,84	271997,91
103	6584497,25	271997,96
104	6584497,68	271997,99
105	6584498,52	271998,05
106	6584498,95	271998,1
107	6584499,37	271998,12
108	6584499,79	271998,15
109	6584500,22	271998,18
110	6584500,64	271998,2
111	6584501,06	271998,23
112	6584501,9	271998,27
113	6584502,32	271998,3
114	6584502,75	271998,32
115	6584503,18	271998,33
116	6584503,6	271998,35
117	6584504,02	271998,38
118	6584504,44	271998,39
119	6584504,87	271998,4
120	6584504,85	271996,18
121	6584517,53	271995,86
122	6584525,16	271995,19
123	6584534,22	271993,89
124	6584536,46	271993,41
125	6584537,81	271992,63
126	6584538,89	271991,5
127	6584539,61	271990,11
128	6584539,88	271988,58

Номер точки	Значение координаты X	Значение координаты Y
129	6584539,89	271988,2
130	6584539,75	271986,5
131	6584541,16	271995,26
132	6584547,25	272033,01
133	6584546,37	272031,74
134	6584545,15	272030,76
135	6584544,43	272030,42
136	6584542,91	272030,06
137	6584541,34	272030,16
138	6584539,86	272030,71
139	6584539,2	272031,13
140	6584538,13	272032,06
141	6584515,65	272052,05
142	6584500,54	272035,06
143	6584519,09	272018,55
144	6584512,27	272018,83
145	6584504,99	272018,88
146	6584504,97	272016,4
147	6584503,97	272016,38
148	6584503,47	272016,35
149	6584502,97	272016,33
150	6584502,47	272016,32
151	6584501,96	272016,3
152	6584501,46	272016,27
153	6584500,97	272016,24
154	6584500,47	272016,22
155	6584499,97	272016,19
156	6584499,47	272016,15
157	6584498,96	272016,13
158	6584498,46	272016,1
159	6584497,97	272016,06
160	6584496,97	272015,98
161	6584496,46	272015,95
162	6584495,97	272015,9
163	6584495,47	272015,86
164	6584494,98	272015,81
165	6584494,48	272015,77
166	6584493,97	272015,72
167	6584493,48	272015,67

Номер точки	Значение координаты X	Значение координаты Y
168	6584492,98	272015,63
169	6584492,47	272015,57
170	6584491,97	272015,51
171	6584491,48	272015,46
172	6584490,48	272015,34
173	6584472,03	272013,13
174	6584470,84	272013
175	6584469,64	272012,87
176	6584468,45	272012,75
177	6584467,24	272012,65
178	6584466,05	272012,55
179	6584464,84	272012,46
180	6584463,64	272012,38
181	6584462,45	272012,32
182	6584461,24	272012,27
183	6584458,84	272012,19
184	6584457,63	272012,16
185	6584456,43	272012,14
186	6584454,02	272012,14
187	6584452,82	272012,16
188	6584451,61	272012,19
189	6584450,41	272012,22
190	6584449,21	272012,28
191	6584448	272012,33
192	6584446,81	272012,4
193	6584445,6	272012,47
194	6584444,39	272012,56
195	6584443,2	272012,66
196	6584442	272012,76
197	6584440,79	272012,89
198	6584439,6	272013,01
199	6584438,4	272013,16
200	6584437,21	272013,3
201	6584445,99	272080,46
202	6584348,83	272093,14
203	6584366,56	272228,93
204	6584461,5	272369,13
205	6584502,06	272341,67
206	6584530,08	272383,06

Номер точки	Значение координаты X	Значение координаты Y
207	6584489,51	272410,52
208	6584578,68	272542,16
209	6584596,77	272542,42
210	6584604,6	272537,11
211	6584611,94	272547,9
212	6584540,83	272545,04
213	6584538,96	272542,23
214	6584547,19	272536,66
215	6584344,43	272237,32
216	6584313,54	272000,24
217	6584310,07	272000,69
218	6584295,58	271889,67
219	6584299,05	271889,23
220	6584279,8	271741,38
221	6584224,62	271748,58
222	6584211,67	271649,46
223	6584225,17	271647,69
224	6584217,82	271591,36
225	6584212,01	271592,12
226	6584067,36	271611,06
227	6584068,2	271615,3
228	6584048,6	271619,2
229	6584047,62	271614,29
230	6584003,51	271623,05
231	6584004,48	271627,95
232	6583984,87	271631,85
233	6583980,98	271612,24
234	6583985,96	271611,25
235	6583977,56	271567,06
236	6583972,74	271568,01
237	6583968,84	271548,41
238	6583988,46	271544,51
239	6583992,36	271564,13
240	6583983,45	271565,89
241	6583991,84	271610,08
242	6584000,58	271608,35
243	6584002,33	271617,17
244	6584046,46	271608,41
245	6584044,71	271599,59

Номер точки	Значение координаты X	Значение координаты Y
246	6584064,31	271595,69
247	6584066,19	271605,17
248	6584211,22	271586,17
249	6584217,05	271585,41
250	6584213,35	271557,07
251	6584246,06	271552,81
252	6584243,72	271534,96
253	6584252,64	271533,79
254	6584111,56	270452,26
255	6584071,46	270144,27
256	6584067,06	270110,5
257	6583906,6	269804,5
258	6583685,11	269382,03
259	6583561,3	269149,07
260	6583548,28	269124,61
47:20:0000000:100/чзу78		
1	6584313,14	271572,21
2	6584314,16	271580,01
3	6584316,03	271579,76
4	6584326,86	271662,72
5	6584324,71	271663
6	6584336,93	271756,64
7	6584333,48	271757,08
8	6584333,87	271761,06
9	6584333,48	271759,82
10	6584310,85	271586,49
11	6584306,03	271587,12
12	6584305,51	271583,29
13	6584297,58	271584,32
14	6584296,28	271574,41
47:20:0000000:100/чзу80		
1	6584340,52	271771,73
2	6584361,13	271837,14
3	6584361,41	271838,05
4	6584361,69	271838,97
5	6584361,96	271839,89
6	6584362,24	271840,82
7	6584362,5	271841,74
8	6584362,76	271842,66

Номер точки	Значение координаты X	Значение координаты Y
9	6584363,01	271843,59
10	6584363,25	271844,52
11	6584363,5	271845,45
12	6584363,73	271846,38
13	6584363,96	271847,31
14	6584364,18	271848,26
15	6584364,4	271849,19
16	6584364,62	271850,12
17	6584364,83	271851,06
18	6584365,02	271852
19	6584365,22	271852,94
20	6584365,41	271853,89
21	6584365,6	271854,83
22	6584365,77	271855,77
23	6584365,95	271856,72
24	6584366,12	271857,66
25	6584366,28	271858,61
26	6584366,43	271859,56
27	6584366,59	271860,51
28	6584366,73	271861,45
29	6584366,86	271862,4
30	6584367	271863,36
31	6584367,13	271864,31
32	6584369,18	271880,07
33	6584371,33	271879,79
34	6584384,38	271979,76
35	6584416,26	271975,61
36	6584404,64	271886,1
37	6584408,47	271885,6
38	6584419,54	271970,49
39	6584431,43	271968,94
40	6584434,82	271994,97
41	6584430,94	271995,48
42	6584431,46	271999,44
43	6584419,56	272000,99
44	6584417,04	271981,56
45	6584370,39	271987,6
46	6584370,44	271987,97
47	6584369,73	271988,06

Номер точки	Значение координаты X	Значение координаты Y
48	6584370,24	271992,06
49	6584367,46	271992,47
50	6584371,22	272021,26
51	6584376,65	272020,56
52	6584376,98	272023,04
53	6584382,98	272022,25
54	6584384,27	272032,17
55	6584374,35	272033,46
56	6584373,51	272027,02
57	6584366,05	272027,99
58	6584361,97	271996,76
59	6584357,04	271997,4
60	6584355,75	271987,48
61	6584363,48	271986,47
62	6584363,02	271982,89
63	6584363,71	271982,8
64	6584363,66	271982,42
65	6584378,43	271980,52
66	6584362,84	271861
67	6584361,39	271852
68	6584359,43	271843,1
69	6584356,94	271834,33
70	6584337,53	271772,67
47:20:0000000:100/чзу79		
1	6584407,1	271875,13
2	6584408,47	271885,6
3	6584404,64	271886,1
4	6584416,26	271975,61
5	6584384,38	271979,76
6	6584371,33	271879,79
47:20:0753002:ЗУ3		
1	6584549,95	271982,39
2	6584550,35	271987,06
3	6584551,5	272000,46
4	6584552,35	272007,08
5	6584557,1	272029,44
6	6584557,67	272032,57
7	6584558,75	272038,5
8	6584549,33	272040,42

Номер точки	Значение координаты X	Значение координаты Y
9	6584547,66	272033,77
10	6584547,25	272033,01
11	6584546,06	272025,62
12	6584541,16	271995,26
13	6584539,75	271986,5
14	6584539,8	271983,21
47:20:0000000:100/чзу5		
1	6584611,94	272547,9
2	6584723,24	272712,23
3	6585052,13	273197,93
4	6585186,39	273396,16
5	6585284,55	273541,15
6	6585367,34	273542,26
7	6585372,76	273542,33
8	6585385,41	273543,3
9	6585431,07	273546,56
10	6585435,82	273546,9
11	6585467,85	273547,82
12	6585473,75	273558,91
13	6585424,67	273561,36
14	6585412,73	273560,64
15	6585407,31	273650,32
16	6585405,8	273675,74
17	6585404,37	273701,87
18	6585404,3	273717,94
19	6585581,13	273979
20	6585715,36	274177,2
21	6585832,96	274352,66
22	6585854,24	274338,25
23	6585887,87	274387,91
24	6585866,41	274402,45
25	6585871,83	274410,52
26	6585869,94	274584,16
27	6585845,66	274583,9
28	6585844,66	274676,27
29	6585858,66	274676,41
30	6585858,35	274705,84
31	6585873,34	274706
32	6585873,18	274720,99

Номер точки	Значение координаты X	Значение координаты Y
33	6585859,18	274720,84
34	6585858,99	274738,79
35	6585858,99	274738,94
36	6585859,02	274739,39
37	6585859,05	274739,55
38	6585859,09	274739,69
39	6585859,11	274739,83
40	6585859,15	274739,98
41	6585859,21	274740,12
42	6585859,25	274740,26
43	6585859,31	274740,41
44	6585859,38	274740,54
45	6585859,44	274740,68
46	6585859,51	274740,82
47	6585859,59	274740,94
48	6585859,67	274741,07
49	6585859,85	274741,31
50	6585859,95	274741,43
51	6585860,04	274741,54
52	6585860,15	274741,65
53	6585860,25	274741,76
54	6585860,37	274741,86
55	6585860,48	274741,95
56	6585860,61	274742,05
57	6585860,73	274742,13
58	6585860,85	274742,22
59	6585860,98	274742,29
60	6585861,11	274742,37
61	6585860,64	274743,25
62	6585851,49	274738,39
63	6585851,66	274722,83
64	6585844,16	274722,75
65	6585844,05	274733,49
66	6585840,32	274731,3
67	6585836,6	274729,05
68	6585836,66	274722,67
69	6585821,17	274722,5
70	6585821,43	274698,75
71	6585816,94	274698,71

Номер точки	Значение координаты X	Значение координаты Y
72	6585817,18	274675,97
73	6585821,68	274676,02
74	6585822,63	274587,93
75	6585814,34	274587,85
76	6585816,06	274425,09
77	6585669,22	274208,5
78	6585534,87	274010,33
79	6585394,21	273802,82
80	6585394,86	273788,3
81	6585369,58	273750,99
82	6585362,78	273755,59
83	6585227,83	273561,54
84	6585207,44	273561,27
85	6585205,04	273545,07
86	6585219,93	273545,26
87	6584540,83	272545,04
88	6584603,27	272551,94
89	6584675,13	272658,04
90	6584656,83	272657,77
91	6584584,96	272551,68
92	6585398	273565,9
93	6585395,02	273650,3
94	6585394,48	273669,24
95	6585391,82	273689,88
96	6585390,39	273697,49
97	6585318,87	273591,91
98	6585319,3	273563,9
99	6585372,56	273564,66
100	6585378,51	273564,74
101	6585310,74	273563,66
102	6585310,33	273595,86
103	6585382,7	273702,7
104	6585370,28	273711,11
105	6585270,09	273563,2
106	6585440,34	273787,83
107	6585570,23	273979,62
108	6585570,78	274000,17
109	6585570,97	274007,45
110	6585427,9	273796,23

Номер точки	Значение координаты X	Значение координаты Y
111	6585578,72	273992,14
112	6585678,04	274138,79
113	6585826,05	274359,11
114	6585814,46	274366,97
115	6585676,84	274163,78
116	6585578,5	274018,59
117	6585578,75	274011,04
118	6585579,67	274001,59
47:20:0753002:ЗУ4		
1	6585860,64	274743,25
2	6585862,62	274750,41
3	6585861,98	274751,59
4	6585863,26	274752,31
5	6585864,49	274753,1
6	6585865,68	274753,95
7	6585866,82	274754,87
8	6585867,91	274755,84
9	6585868,94	274756,87
10	6585869,92	274757,96
11	6585870,83	274759,1
12	6585871,68	274760,3
13	6585872,47	274761,53
14	6585873,19	274762,8
15	6585873,84	274764,11
16	6585874,42	274765,45
17	6585874,92	274766,82
18	6585875,35	274768,22
19	6585875,71	274769,64
20	6585875,97	274771,08
21	6585876,18	274772,53
22	6585876,19	274772,69
23	6585873,51	274771,17
24	6585873,53	274769,06
25	6585869,71	274769,02
26	6585859,6	274763,3
27	6585859,7	274753,42
28	6585841,79	274753,23
29	6585821,53	274741,75
30	6585821,17	274722,5

Номер точки	Значение координаты X	Значение координаты Y
31	6585836,66	274722,67
32	6585836,6	274729,05
33	6585840,32	274731,3
34	6585844,05	274733,49
35	6585844,16	274722,75
36	6585851,66	274722,83
37	6585851,49	274738,39
47:20:0753002:ЗУ7(5)		
1	6585876,19	274772,69
2	6585876,29	274773,99
3	6585876,33	274775,45
4	6585876,3	274776,91
5	6585876,17	274778,37
6	6585875,97	274779,81
7	6585875,69	274781,26
8	6585875,35	274782,68
9	6585874,92	274784,07
10	6585874,41	274785,44
11	6585873,83	274786,79
12	6585873,18	274788,1
13	6585869,8	274794,42
14	6585859,27	274794,32
15	6585859,38	274783,91
16	6585873,37	274784,06
17	6585873,51	274771,17
47:20:0753002:ЗУ7(4)		
1	6585869,71	274769,02
2	6585859,54	274768,92
3	6585859,6	274763,3
47:20:0753002:ЗУ7(3)		
1	6585841,79	274753,23
2	6585833,21	274753,14
3	6585833,23	274751,83
4	6585821,71	274751,7
5	6585821,53	274741,75
47:20:0000000:100/чзу6		
1	6585920,89	274781,35
2	6585920,26	274782,54
3	6585918,89	274781,85

Номер точки	Значение координаты X	Значение координаты Y
4	6585917,48	274781,25
5	6585916,04	274780,72
6	6585914,57	274780,29
7	6585913,08	274779,92
8	6585911,57	274779,65
9	6585910,05	274779,47
10	6585908,52	274779,37
11	6585906,98	274779,35
12	6585905,45	274779,44
13	6585903,93	274779,59
14	6585902,42	274779,84
15	6585900,91	274780,18
16	6585899,44	274780,59
17	6585897,99	274781,09
18	6585896,57	274781,67
19	6585895,19	274782,34
20	6585893,84	274783,08
21	6585892,54	274783,9
22	6585891,28	274784,78
23	6585890,1	274785,74
24	6585888,95	274786,77
25	6585887,87	274787,85
26	6585886,85	274788,99
27	6585885,89	274790,2
28	6585885,02	274791,45
29	6585884,21	274792,76
30	6585883,48	274794,1
31	6585882,82	274795,49
32	6585871,5	274816,8
33	6585844,03	274816,5
34	6585835,19	275634
35	6585916,9	275693,27
36	6585935,67	275667,67
37	6585896,16	275638,71
38	6585925,72	275598,4
39	6585857,61	275548,45
40	6585916,72	275467,84
41	6586030,38	275551,18
42	6585941,71	275672,11

Номер точки	Значение координаты X	Значение координаты Y
43	6585922,95	275697,69
44	6585947,64	275715,59
45	6585955,83	275704,3
46	6586002,81	275738,41
47	6585988,07	275760,39
48	6585979,26	275772,53
49	6585949,73	275751,06
50	6585952,37	275747,42
51	6585812,06	275645,63
52	6585812,68	275588,46
53	6585819,49	274956,18
54	6585820,51	274861,15
55	6585821,71	274751,7
56	6585833,23	274751,83
57	6585833,21	274753,14
58	6585859,7	274753,42
59	6585859,54	274768,92
60	6585873,53	274769,06
61	6585873,37	274784,06
62	6585859,38	274783,91
63	6585859,27	274794,32
64	6585869,8	274794,42
65	6585873,18	274788,1
66	6585873,83	274786,79
67	6585874,41	274785,44
68	6585874,92	274784,07
69	6585875,35	274782,68
70	6585875,69	274781,26
71	6585875,97	274779,81
72	6585876,17	274778,37
73	6585876,3	274776,91
74	6585876,33	274775,45
75	6585876,29	274773,99
76	6585876,18	274772,53
77	6585875,97	274771,08
78	6585875,71	274769,64
79	6585875,35	274768,22
80	6585874,92	274766,82
81	6585874,42	274765,45

Номер точки	Значение координаты X	Значение координаты Y
82	6585873,84	274764,11
83	6585873,19	274762,8
84	6585872,47	274761,53
85	6585871,68	274760,3
86	6585870,83	274759,1
87	6585869,92	274757,96
88	6585868,94	274756,87
89	6585867,91	274755,84
90	6585866,82	274754,87
91	6585865,68	274753,95
92	6585864,49	274753,1
93	6585863,26	274752,31
94	6585861,98	274751,59
95	6585862,62	274750,41
47:20:0753002:ЗУ5		
1	6586002,81	275738,41
2	6586015,93	275749,5
3	6585991,48	275782,91
4	6585979,26	275772,53
5	6585988,07	275760,39
47:20:0750001:ЗУ1		
1	6586015,93	275749,5
2	6586025,7	275757,76
3	6586001,34	275791,29
4	6585991,48	275782,91
47:20:0000000:100/чзу7		
1	6586025,7	275757,76
2	6586065,27	275786,48
3	6586074,07	275774,34
4	6586098,35	275791,95
5	6586081,31	275815,41
6	6586179,21	275886,5
7	6586041,9	276080,51
8	6586019,6	276112,01
9	6585902,86	276277,02
10	6585896,68	276285,74
11	6585681,66	276589,63
12	6585677	276596,23
13	6585700,97	276596,6

Номер точки	Значение координаты X	Значение координаты Y
14	6585924,44	276281,14
15	6585933,16	276285,41
16	6585457,67	276957,48
17	6585457,71	276954,89
18	6585457,98	276905,57
19	6585414,02	276966,61
20	6585016,62	277518,24
21	6584987,77	277558,27
22	6584981,03	277571,91
23	6584951,71	277612,59
24	6584940,79	277623,48
25	6584715,03	277936,8
26	6584527,54	278209,98
27	6584413,22	278376,56
28	6584338,72	278485,14
29	6584333,43	278604,39
30	6584331,25	278653,63
31	6584327,77	278732,08
32	6584311,89	278723,93
33	6584303,3	278719,3
34	6584303,73	278709,69
35	6584305,69	278710,75
36	6584308,27	278652,61
37	6584310,48	278602,62
38	6584316,02	278477,54
39	6584341,23	278440,78
40	6584361,72	278410,97
41	6584378,04	278387,19
42	6584394,26	278363,55
43	6584508,59	278196,95
44	6584696,22	277923,56
45	6584997,95	277504,79
46	6585395,37	276953,15
47	6585448,5	276879,37
48	6585513,58	276787,39
49	6585662,89	276576,34
50	6585877,91	276272,45
51	6586000,84	276098,74
52	6586023,12	276067,24

Номер точки	Значение координаты X	Значение координаты Y
53	6586079,15	275988,06
54	6586095,98	275964,31
55	6586147,32	275891,75
56	6586033,06	275808,77
57	6586030,41	275812,41
58	6586001,34	275791,29
47:20:0000000:100/чзу8		
1	6584327,44	278739,4
2	6584323,33	278831,93
3	6584321,57	278871,65
4	6584300,12	279353,78
5	6584290,1	279372,88
6	6584315,79	279386,32
7	6584301,86	279412,88
8	6584276,19	279399,44
9	6584198,12	279548,48
10	6584111,49	279713,86
11	6584084,61	279715,58
12	6584177,72	279537,8
13	6584277,34	279347,64
14	6584294,31	278966,42
15	6584297,12	278903,11
16	6584298,5	278872,27
17	6584300,33	278830,91
18	6584304,47	278737,94
19	6584304,15	278737,73
20	6584302,53	278736,82
21	6584303,09	278724,15
22	6584309,56	278727,78
47:20:0000000:100/чзу81		
1	6584111,49	279713,86
2	6584070,09	279792,86
3	6584064,39	279810,19
4	6584041,13	279854,6
5	6584030,01	279869,39
6	6584006,79	279913,68
7	6583798,19	280311,9
8	6583675,52	280430,86
9	6583577,38	280526,11

Номер точки	Значение координаты X	Значение координаты Y
10	6583576,68	280513,01
11	6583576,18	280503,77
12	6583575,58	280493,03
13	6583584,89	280484
14	6583585,04	280486,64
15	6583659,53	280414,36
16	6583715,78	280359,79
17	6583779,52	280297,95
18	6583986,44	279903,01
19	6584084,61	279715,58
47:20:0000000:100/чзу9		
1	6583569,13	280499,28
2	6583570,28	280520,89
3	6583570,36	280532,92
4	6583484,95	280615,81
5	6583346,02	280750,61
6	6583358,9	280763,89
7	6583344,56	280777,81
8	6583331,68	280764,54
9	6583223,04	280869,96
10	6583191,66	280930,16
11	6583182,98	280923,09
12	6583175,99	280910,48
13	6583204,4	280856,01
14	6583349,23	280715,44
15	6583391,64	280674,29
16	6583440,52	280626,87
17	6583464,6	280603,51
18	6583558,98	280511,92
19	6583558,7	280509,4
47:20:0000000:100/чзу10		
1	6583185,13	280942,67
2	6583156,57	280997,44
3	6583126,02	281056,12
4	6583051,72	281198,85
5	6583041,72	281218,04
6	6583031,23	281238,2
7	6583005,55	281287,53
8	6582983,68	281329,53

Номер точки	Значение координаты X	Значение координаты Y
9	6582810,99	281661,09
10	6582709,42	281856,05
11	6582703,76	281873,4
12	6582680,56	281917,94
13	6582669,46	281932,77
14	6582595,44	282074,88
15	6582532,58	282168,7
16	6582510,33	282160,57
17	6582575,63	282063,12
18	6582790,58	281650,45
19	6582963,28	281318,92
20	6582985,15	281276,9
21	6583077,46	281099,57
22	6583106,04	281044,7
23	6583136,17	280986,81
24	6583169,1	280923,68
25	6583173,1	280929,26
47:20:0000000:100/чзу82		
1	6582532,58	282168,7
2	6582176,56	282700,02
3	6582169,04	282716,64
4	6582141,07	282758,36
5	6582128,41	282771,88
6	6582051,44	282886,77
7	6581806,99	283409,35
8	6581722,86	283589,26
9	6581717,96	283606,83
10	6581696,72	283652,25
11	6581686,27	283667,53
12	6581571,87	283912,14
13	6581814,49	284224,03
14	6581844,21	284262,27
15	6581891,44	284322,96
16	6581875,47	284467,44
17	6581875,27	284469,24
18	6581866,63	284466,2
19	6581846,33	284437,86
20	6581855,66	284429,53
21	6581839,04	284427,69

Номер точки	Значение координаты X	Значение координаты Y
22	6581828,66	284413,2
23	6581830,5	284396,56
24	6581859,79	284399,81
25	6581867,54	284329,71
26	6581820,85	284269,68
27	6581796,33	284238,15
28	6581545,06	283915,15
29	6581786,17	283399,6
30	6582031,35	282875,41
31	6582510,33	282160,57
47:20:0000000:100/чзу83		
1	6581839,04	284427,69
2	6581827,2	284426,38
3	6581828,66	284413,2
47:20:0000000:100/чзу11		
1	6581875,27	284469,24
2	6581872,23	284496,69
3	6581849,84	284489,7
4	6581851,37	284475,84
5	6581846,13	284470,12
6	6581822,25	284443,21
7	6581819,67	284440,21
8	6581822,22	284437,93
9	6581822,81	284438,57
10	6581823,43	284439,16
11	6581824,1	284439,72
12	6581824,78	284440,25
13	6581825,5	284440,74
14	6581826,25	284441,19
15	6581827,02	284441,6
16	6581827,8	284441,97
17	6581828,61	284442,28
18	6581829,42	284442,56
19	6581830,26	284442,79
20	6581831,1	284442,99
21	6581831,96	284443,13
22	6581832,82	284443,22
23	6581833,69	284443,28
24	6581834,56	284443,28

Номер точки	Значение координаты X	Значение координаты Y
25	6581835,42	284443,23
26	6581836,27	284443,14
27	6581837,13	284443,01
28	6581837,98	284442,82
29	6581838,81	284442,59
30	6581839,64	284442,32
31	6581840,44	284441,99
32	6581841,23	284441,64
33	6581841,99	284441,23
34	6581842,74	284440,79
35	6581843,46	284440,3
36	6581844,15	284439,78
37	6581844,81	284439,22
38	6581846,33	284437,86
39	6581866,63	284466,2
47:20:0000000:100/чзу12		
1	6581814,78	284444,5
2	6581817,73	284447,69
3	6581841,64	284474,51
4	6581844,27	284477,53
5	6581841,72	284479,82
6	6581841,13	284479,19
7	6581840,5	284478,6
8	6581839,84	284478,03
9	6581839,15	284477,51
10	6581838,43	284477,03
11	6581837,69	284476,57
12	6581836,92	284476,17
13	6581836,79	284476,11
14	6581812,1	284446,87
47:20:0000000:100/чзу13		
1	6581872,23	284496,69
2	6581840,18	284786,2
3	6581816,38	285001,24
4	6581775,01	285375,13
5	6581729,25	285788,72
6	6581442,7	286202,4
7	6581440	286215,73
8	6581435,22	286176,38

Номер точки	Значение координаты X	Значение координаты Y
9	6581522,38	286050,55
10	6581706,55	285784,66
11	6581752,14	285372,59
12	6581793,51	284998,7
13	6581817,31	284783,67
14	6581844,34	284539,46
15	6581808,47	284535,49
16	6581807,21	284535,32
17	6581805,96	284535,09
18	6581804,73	284534,8
19	6581803,51	284534,44
20	6581802,31	284534,04
21	6581801,14	284533,56
22	6581799,99	284533,04
23	6581798,86	284532,46
24	6581797,76	284531,83
25	6581796,7	284531,13
26	6581795,66	284530,39
27	6581794,67	284529,6
28	6581793,72	284528,77
29	6581792,8	284527,88
30	6581791,94	284526,96
31	6581791,12	284526
32	6581790,34	284524,98
33	6581789,62	284523,94
34	6581788,95	284522,87
35	6581788,33	284521,76
36	6581787,77	284520,63
37	6581787,26	284519,46
38	6581786,81	284518,27
39	6581786,42	284517,07
40	6581786,09	284515,85
41	6581785,81	284514,6
42	6581785,61	284513,35
43	6581785,46	284512,1
44	6581785,37	284510,83
45	6581785,14	284505,78
46	6581785,12	284505,22
47	6581785,11	284504,67

Номер точки	Значение координаты X	Значение координаты Y
48	6581785,13	284503,57
49	6581785,16	284503,01
50	6581785,21	284502,46
51	6581785,26	284501,92
52	6581785,32	284501,36
53	6581785,39	284500,81
54	6581785,48	284500,27
55	6581785,57	284499,72
56	6581785,69	284499,18
57	6581785,8	284498,65
58	6581785,94	284498,11
59	6581786,08	284497,58
60	6581786,23	284497,04
61	6581786,4	284496,51
62	6581786,58	284495,99
63	6581786,77	284495,47
64	6581786,97	284494,96
65	6581787,18	284494,45
66	6581787,4	284493,94
67	6581787,63	284493,44
68	6581787,88	284492,95
69	6581788,13	284492,45
70	6581788,39	284491,97
71	6581788,66	284491,49
72	6581788,94	284491,02
73	6581789,24	284490,55
74	6581769,36	284468,03
75	6581791,84	284448,18
76	6581811,03	284469,92
77	6581811,67	284469,31
78	6581812,28	284468,67
79	6581812,85	284468
80	6581813,38	284467,29
81	6581813,88	284466,56
82	6581814,34	284465,8
83	6581814,74	284465,02
84	6581815,12	284464,22
85	6581815,44	284463,39
86	6581815,71	284462,56

Номер точки	Значение координаты X	Значение координаты Y
87	6581815,94	284461,7
88	6581816,12	284460,83
89	6581816,26	284459,96
90	6581816,34	284459,09
91	6581816,39	284458,21
92	6581816,38	284457,32
93	6581816,32	284456,44
94	6581816,21	284455,56
95	6581816,05	284454,69
96	6581815,85	284453,83
97	6581815,59	284452,98
98	6581815,29	284452,16
99	6581814,94	284451,34
100	6581814,56	284450,55
101	6581814,13	284449,78
102	6581813,66	284449,04
103	6581813,15	284448,31
104	6581812,6	284447,62
105	6581811,99	284446,96
106	6581812,1	284446,87
107	6581836,79	284476,11
108	6581836,14	284475,81
109	6581835,34	284475,49
110	6581834,52	284475,2
111	6581833,69	284474,98
112	6581832,84	284474,78
113	6581831,98	284474,65
114	6581831,11	284474,56
115	6581830,25	284474,5
116	6581829,39	284474,51
117	6581828,52	284474,56
118	6581827,67	284474,65
119	6581826,8	284474,78
120	6581825,96	284474,97
121	6581825,11	284475,2
122	6581824,29	284475,49
123	6581823,48	284475,8
124	6581822,7	284476,17
125	6581821,94	284476,57

Номер точки	Значение координаты X	Значение координаты Y
126	6581821,2	284477,02
127	6581820,48	284477,51
128	6581819,78	284478,03
129	6581819,13	284478,6
130	6581807,63	284488,91
131	6581801,76	284494,19
132	6581801,45	284494,48
133	6581801,14	284494,77
134	6581800,85	284495,09
135	6581800,56	284495,4
136	6581800,28	284495,72
137	6581800,02	284496,06
138	6581799,76	284496,41
139	6581799,52	284496,76
140	6581799,29	284497,12
141	6581799,06	284497,47
142	6581798,85	284497,84
143	6581798,65	284498,22
144	6581798,46	284498,6
145	6581798,28	284499
146	6581798,12	284499,38
147	6581797,96	284499,78
148	6581797,82	284500,18
149	6581797,69	284500,6
150	6581797,58	284501,01
151	6581797,48	284501,42
152	6581797,39	284501,83
153	6581797,31	284502,25
154	6581797,24	284502,68
155	6581797,19	284503,1
156	6581797,15	284503,52
157	6581797,12	284503,95
158	6581797,11	284504,37
159	6581797,11	284504,8
160	6581797,12	284505,23
161	6581797,35	284510,29
162	6581797,4	284510,97
163	6581797,48	284511,65
164	6581797,59	284512,33
165	6581797,74	284512,99
166	6581797,92	284513,65
167	6581798,13	284514,3
168	6581798,37	284514,94
169	6581798,64	284515,56
170	6581798,94	284516,18
171	6581799,28	284516,77
172	6581799,64	284517,35
173	6581800,03	284517,91
174	6581800,45	284518,46
175	6581800,88	284518,98
176	6581801,36	284519,48
177	6581801,85	284519,95
178	6581802,36	284520,39
179	6581802,89	284520,82
180	6581803,45	284521,22
181	6581804,02	284521,59
182	6581804,62	284521,94
183	6581805,22	284522,25
184	6581805,84	284522,53
185	6581806,47	284522,79
186	6581807,12	284523,01
187	6581807,78	284523,19
188	6581808,45	284523,35
189	6581809,11	284523,48
190	6581809,79	284523,57
191	6581845,65	284527,53
192	6581849,84	284489,7
47:20:0000000:100/чзу14		
1	6581728,78	285792,97
2	6581442,31	286206,51
3	6581440,17	286217,1
4	6581440	286215,73
5	6581442,7	286202,4
6	6581729,25	285788,72
47:20:0000000:100/чзу84		
1	6581435,22	286176,38
2	6581440	286215,73
3	6581436,12	286234,94

Номер точки	Значение координаты X	Значение координаты Y
4	6581413,12	286215,02
5	6581406,99	286215,3
6	6581410,52	286197,83
7	6581420,6	286198,42
8	6581420,73	286197,72
9	6581431,71	286181,88
47:20:0000000:100/чзу85		
1	6581440,17	286217,1
2	6581436,58	286235,34
3	6581436,12	286234,94
4	6581440	286215,73
47:20:0750001:ЗУ2(1)		
1	6581436,12	286234,94
2	6581401	286408,54
3	6581401,56	286408,45
4	6581400,56	286413,36
5	6581366,09	286417,35
6	6581406,99	286215,3
7	6581413,12	286215,02
47:20:0750001:ЗУ2(2)		
1	6581436,58	286235,34
2	6581401,56	286408,45
3	6581401	286408,54
4	6581436,12	286234,94
47:20:0750002:ЗУ1(1)		
1	6581396,54	286426,06
2	6581398,03	286425,87
3	6581397,98	286426,11
4	6581397,42	286426,23
5	6581381,47	286505,11
6	6581350,93	286492,28
7	6581363,47	286430,29
8	6581363,93	286430,23
47:20:0750002:ЗУ1(2)		
1	6581397,98	286426,11
2	6581381,96	286505,31
3	6581381,47	286505,11
4	6581397,42	286426,23
47:20:0000000:100/чзу15		

Номер точки	Значение координаты X	Значение координаты Y
1	6581381,47	286505,11
2	6581380,07	286512,03
3	6581358,62	286504,81
4	6581359,16	286502,16
5	6581349,71	286498,47
6	6581350,93	286492,28
47:20:0000000:100/чзу16		
1	6581381,96	286505,4
2	6581380,89	286510,68
3	6581380,58	286512,2
4	6581380,07	286512,03
5	6581381,47	286505,11
6	6581381,96	286505,31
47:20:0000000:100/чзу17		
1	6581379,78	286516,15
2	6581379,33	286518,42
3	6581378,8	286518,3
4	6581318,15	286818,15
5	6581270,37	286937,68
6	6581261,32	286934,04
7	6581254,32	286926,69
8	6581257,88	286917,78
9	6581251,38	286915,17
10	6581259,79	286894,15
11	6581263,96	286895,83
12	6581295,39	286817,21
13	6581342,01	286586,91
14	6581357,72	286509,26
15	6581375,91	286514,63
47:20:0000000:100/чзу18		
1	6581379,33	286518,42
2	6581363,86	286594,87
3	6581317,54	286823,81
4	6581292,93	286885,33
5	6581316,61	286894,8
6	6581288,63	286964,76
7	6581288,46	286965,22
8	6581288,31	286965,67
9	6581288,17	286966,13

Номер точки	Значение координаты X	Значение координаты Y
10	6581288,05	286966,59
11	6581287,96	286967,06
12	6581287,88	286967,53
13	6581287,81	286968
14	6581287,77	286968,49
15	6581287,75	286968,96
16	6581287,77	286969,92
17	6581287,8	286970,4
18	6581287,86	286970,87
19	6581287,93	286971,34
20	6581288,02	286971,82
21	6581288,13	286972,28
22	6581288,27	286972,74
23	6581288,41	286973,2
24	6581288,58	286973,65
25	6581288,76	286974,09
26	6581289,18	286974,95
27	6581289,41	286975,37
28	6581289,66	286975,77
29	6581289,93	286976,17
30	6581290,22	286976,55
31	6581290,52	286976,93
32	6581290,83	286977,3
33	6581291,16	286977,64
34	6581289,83	286978,95
35	6581288,29	286978,98
36	6581288,77	286977,76
37	6581272,85	286959,88
38	6581274,4	286958,65
39	6581274,76	286959,05
40	6581274,85	286959,16
41	6581274,95	286959,26
42	6581275,06	286959,36
43	6581275,18	286959,45
44	6581275,3	286959,53
45	6581275,42	286959,6
46	6581275,56	286959,67
47	6581275,69	286959,72
48	6581275,97	286959,78

Номер точки	Значение координаты X	Значение координаты Y
49	6581276,11	286959,81
50	6581276,26	286959,82
51	6581276,4	286959,82
52	6581276,54	286959,81
53	6581276,69	286959,78
54	6581276,83	286959,76
55	6581276,97	286959,72
56	6581277,11	286959,66
57	6581277,24	286959,6
58	6581277,37	286959,53
59	6581277,49	286959,45
60	6581277,6	286959,36
61	6581277,71	286959,27
62	6581277,81	286959,16
63	6581277,91	286959,06
64	6581277,99	286958,93
65	6581278,07	286958,82
66	6581278,13	286958,68
67	6581278,2	286958,55
68	6581284,29	286943,28
69	6581270,37	286937,68
70	6581318,15	286818,15
71	6581378,8	286518,3
47:20:0750001:ЗУ3(1)		
1	6581270,37	286937,68
2	6581258,62	286967,05
3	6581258,39	286966,83
4	6581256,02	286965,88
5	6581243,76	286952,98
6	6581254,32	286926,69
7	6581261,32	286934,04
47:20:0750001:ЗУ3(2)		
1	6581281,82	286949,48
2	6581278,2	286958,55
3	6581278,13	286958,68
4	6581278,07	286958,82
5	6581277,99	286958,93
6	6581277,91	286959,06
7	6581277,81	286959,16

Номер точки	Значение координаты X	Значение координаты Y
8	6581277,71	286959,27
9	6581277,6	286959,36
10	6581277,49	286959,45
11	6581277,37	286959,53
12	6581277,24	286959,6
13	6581277,11	286959,66
14	6581276,97	286959,72
15	6581276,83	286959,76
16	6581276,69	286959,78
17	6581276,54	286959,81
18	6581276,4	286959,82
19	6581276,26	286959,82
20	6581276,11	286959,81
21	6581275,97	286959,78
22	6581275,83	286959,75
23	6581275,69	286959,72
24	6581275,56	286959,67
25	6581275,42	286959,6
26	6581275,3	286959,53
27	6581275,18	286959,45
28	6581275,06	286959,36
29	6581274,95	286959,26
30	6581274,85	286959,16
31	6581274,76	286959,05
32	6581274,4	286958,65
33	6581272,85	286959,88
34	6581288,77	286977,76
35	6581288,29	286978,98
36	6581287,24	286979
37	6581270,01	286960,6
38	6581268,65	286961,94
39	6581268,98	286962,29
40	6581269,3	286962,65
41	6581269,59	286963,02
42	6581269,87	286963,41
43	6581270,14	286963,81
44	6581270,4	286964,21
45	6581270,63	286964,63
46	6581270,85	286965,06

Номер точки	Значение координаты X	Значение координаты Y
47	6581271,04	286965,48
48	6581271,23	286965,92
49	6581271,4	286966,38
50	6581271,55	286966,82
51	6581271,68	286967,28
52	6581271,79	286967,75
53	6581271,88	286968,21
54	6581271,96	286968,69
55	6581272,01	286969,16
56	6581272,05	286969,64
57	6581272,07	286970,12
58	6581272,07	286970,6
59	6581272,05	286971,07
60	6581272,01	286971,55
61	6581271,95	286972,02
62	6581271,87	286972,5
63	6581271,78	286972,96
64	6581271,66	286973,43
65	6581271,53	286973,88
66	6581271,38	286974,34
67	6581271,21	286974,79
68	6581269,95	286977,92
69	6581258,62	286967,05
70	6581270,37	286937,68
71	6581270,76	286937,84
47:20:0750001:ЗУ2(4)		
1	6581284,29	286943,28
2	6581281,82	286949,48
3	6581270,76	286937,84
47:20:0750001:ЗУ2(3)		
1	6581256,02	286965,88
2	6581240,99	286959,88
3	6581243,76	286952,98
47:20:0000000:100/чзу19		
1	6581258,62	286967,05
2	6581119,83	287314,22
3	6581120,42	287316,96
4	6581118,42	287321,95
5	6581117,83	287319,2

Номер точки	Значение координаты X	Значение координаты Y
6	6580952,2	287733,5
7	6580928,77	287734,38
8	6581073,49	287372,37
9	6581101,34	287302,75
10	6581157,82	287161,45
11	6581188,47	287084,83
12	6581230,34	286980,09
13	6581226,16	286978,41
14	6581234,59	286957,33
15	6581258,39	286966,83
47:20:0000000:100/чзу20		
1	6581287,24	286979
2	6581285,66	286980,27
3	6581285,31	286979,83
4	6581285,22	286979,73
5	6581285,12	286979,62
6	6581285,01	286979,53
7	6581284,9	286979,44
8	6581284,78	286979,37
9	6581284,65	286979,3
10	6581284,52	286979,24
11	6581284,38	286979,19
12	6581284,25	286979,15
13	6581284,11	286979,13
14	6581283,97	286979,1
15	6581283,82	286979,09
16	6581283,68	286979,1
17	6581283,54	286979,1
18	6581283,39	286979,13
19	6581283,25	286979,15
20	6581283,12	286979,19
21	6581282,99	286979,25
22	6581282,86	286979,32
23	6581282,72	286979,38
24	6581282,6	286979,46
25	6581282,49	286979,55
26	6581282,39	286979,64
27	6581282,29	286979,75
28	6581282,19	286979,85

Номер точки	Значение координаты X	Значение координаты Y
29	6581282,11	286979,97
30	6581282,03	286980,09
31	6581281,97	286980,22
32	6581281,9	286980,35
33	6581262,25	287029,49
34	6581248,99	287035,6
35	6581235,11	287030,05
36	6581120,42	287316,96
37	6581119,83	287314,22
38	6581258,62	286967,05
39	6581269,95	286977,92
40	6581271,21	286974,79
41	6581271,38	286974,34
42	6581271,53	286973,88
43	6581271,66	286973,43
44	6581271,78	286972,96
45	6581271,87	286972,5
46	6581271,95	286972,02
47	6581272,01	286971,55
48	6581272,05	286971,07
49	6581272,07	286970,6
50	6581272,07	286970,12
51	6581272,05	286969,64
52	6581272,01	286969,16
53	6581271,96	286968,69
54	6581271,88	286968,21
55	6581271,79	286967,75
56	6581271,68	286967,28
57	6581271,55	286966,82
58	6581271,4	286966,38
59	6581271,23	286965,92
60	6581271,04	286965,48
61	6581270,85	286965,06
62	6581270,63	286964,63
63	6581270,4	286964,21
64	6581270,14	286963,81
65	6581269,87	286963,41
66	6581269,59	286963,02
67	6581269,3	286962,65

Номер точки	Значение координаты X	Значение координаты Y
68	6581268,98	286962,29
69	6581268,65	286961,94
70	6581270,01	286960,6
47:20:0000000:100/чзу21		
1	6581118,42	287321,95
2	6581094,86	287380,89
3	6581022,66	287561,51
4	6581021,06	287561,27
5	6581117,83	287319,2
47:20:0000000:100/чзу22		
1	6581022,66	287561,51
2	6580953,93	287733,43
3	6580952,2	287733,5
4	6581021,06	287561,27
47:20:0000000:100/чзу95		
1	6580953,93	287733,43
2	6580951,06	287740,61
3	6580949,33	287740,68
4	6580952,2	287733,5
47:20:0000000:100/чзу96		
1	6580952,2	287733,5
2	6580949,33	287740,68
3	6580925,9	287741,56
4	6580928,77	287734,38
47:20:0000000:100/чзу23		
1	6580949,33	287740,68
2	6580900	287864,07
3	6580656,74	287915,63
4	6580655,46	287918
5	6580647,51	287919,68
6	6580649	287917,27
7	6580605,12	287926,57
8	6580627	287900,83
9	6580632,63	287892,51
10	6580632,97	287892,09
11	6580643,31	287889,9
12	6580644,71	287896,48
13	6580719,92	287880,82
14	6580818,47	287859,94

Номер точки	Значение координаты X	Значение координаты Y
15	6580884,14	287846,02
16	6580925,9	287741,56
47:20:0000000:100/чзу24		
1	6580951,06	287740,61
2	6580900,94	287865,98
3	6580715,76	287905,22
4	6580655,46	287918
5	6580656,74	287915,63
6	6580900	287864,07
7	6580949,33	287740,68
47:20:0000000:100/чзу25		
1	6580649	287917,27
2	6580647,51	287919,68
3	6580627,65	287923,89
4	6580603,11	287928,94
5	6580605,12	287926,57
47:20:0000000:100/чзу26		
1	6580629,23	287892,89
2	6580624,94	287899,23
3	6580601,14	287927,42
4	6580538,97	287940,59
5	6580128,91	288023,58
6	6580127,69	288019,4
7	6580126,04	288013,84
8	6580124,84	288009,78
9	6580124,73	288008,09
10	6580126,15	288001,66
11	6580126,58	288000,6
12	6580135,98	287998,7
13	6580136,37	288000,65
14	6580237,74	287980,14
15	6580332,14	287961,03
16	6580383,83	287950,56
17	6580427,19	287941,8
18	6580607,66	287904,2
19	6580614,6	287895,99
47:20:0000000:100/чзу27		
1	6580601,14	287927,42
2	6580599,16	287929,75

Номер точки	Значение координаты X	Значение координаты Y
3	6580388,39	287973,12
4	6580242,05	288002,73
5	6580129,45	288025,52
6	6580128,91	288023,58
7	6580538,97	287940,59
47:20:0000000:100/чзу28		
1	6580120,78	287990,05
2	6580121,39	287993,09
3	6580120,97	287995,5
4	6580120,28	287998,93
5	6580115,87	288009,35
6	6580095,36	288021,95
7	6580075,85	288019,12
8	6580060,94	288027,31
9	6580046	288027,12
10	6580027,75	288033,54
11	6580006,46	288039,73
12	6579990,85	288051,52
13	6579908,04	288068,28
14	6579897,91	288064,79
15	6579885,52	288056,42
16	6579889,87	288064,39
17	6579896,69	288067,89
18	6579901,73	288069,56
19	6579516,64	288147,5
20	6578707,38	288313,91
21	6578702,23	288323,04
22	6578623,97	288377,93
23	6578605,88	288390,62
24	6578593,36	288371,3
25	6578610,75	288359,1
26	6578705,09	288292,92
27	6579039,87	288224,39
28	6579516,28	288126,13
29	6579858,6	288056,87
30	6579882,46	288052,04
31	6579875,74	288039,05
32	6579876,63	288038,58
33	6579876,66	288038,64

Номер точки	Значение координаты X	Значение координаты Y
34	6579876,67	288038,67
35	6579876,71	288038,72
36	6579876,72	288038,75
37	6579876,8	288038,88
38	6579876,81	288038,91
39	6579876,84	288038,96
40	6579876,85	288039
41	6579876,91	288039,07
42	6579876,93	288039,13
43	6579876,95	288039,15
44	6579876,99	288039,24
45	6579877,01	288039,26
46	6579877,08	288039,37
47	6579998,35	288014,82
47:20:0000000:100/чзу29		
1	6580116,36	288018,82
2	6580117,66	288020,9
3	6580118,22	288022,34
4	6580119,1	288025,26
5	6580119,64	288027,5
6	6580119,23	288027,58
7	6580118,54	288025,68
8	6580000,44	288049,58
9	6580006,17	288044,89
10	6580025,72	288040,1
11	6580047,3	288029,67
12	6580059,88	288030,52
13	6580074,31	288025,61
14	6580098,94	288026,09
47:20:0000000:100/чзу30		
1	6580118,54	288025,68
2	6580119,23	288027,58
3	6579997,14	288052,29
4	6580000,44	288049,58
47:20:0000000:100/чзу31		
1	6579990,85	288051,52
2	6579980,93	288059,01
3	6579929,18	288070,65
4	6579913,06	288070,01

Номер точки	Значение координаты X	Значение координаты Y
5	6579908,04	288068,28
47:20:0000000:100/чзу32		
1	6579905,6	288070,83
2	6579899,96	288071,96
3	6579520,88	288148,68
4	6579044,5	288246,93
5	6579033,08	288249,26
6	6579016,05	288255,81
7	6578966,84	288265,89
8	6578948,34	288266,6
9	6578714,39	288314,51
10	6578702,23	288323,04
11	6578707,38	288313,91
12	6579516,64	288147,5
13	6579901,73	288069,56
47:20:0000000:100/чзу97		
1	6578593,36	288371,3
2	6578605,88	288390,62
3	6578575,66	288411,82
4	6578563,14	288392,5
47:20:0000000:100/чзу98		
1	6578563,14	288392,5
2	6578575,66	288411,82
3	6578532,64	288441,99
4	6578520,13	288422,67
47:20:0000000:100/чзу99		
1	6578520,13	288422,67
2	6578532,64	288441,99
3	6578483,88	288476,2
4	6578458,91	288493,71
5	6578446,4	288474,4
6	6578470,66	288457,38
47:20:0000000:100/чзу100		
1	6578446,4	288474,4
2	6578458,91	288493,71
3	6578259,39	288633,66
4	6578131,85	288723,13
5	6578155,77	288748,28
6	6578126,23	288726,17

Номер точки	Значение координаты X	Значение координаты Y
7	6578112,79	288708,4
8	6578114,16	288707,44
9	6578246,18	288614,85
47:20:0000000:100/чзу101		
1	6578112,79	288708,4
2	6578126,23	288726,17
3	6578155,77	288748,28
4	6578158,6	288751,26
5	6578158,66	288751,31
6	6578158,72	288751,35
7	6578158,78	288751,4
8	6578158,88	288751,5
9	6578158,95	288751,55
10	6578159	288751,6
11	6578159,05	288751,64
12	6578159,1	288751,7
13	6578159,16	288751,75
14	6578159,21	288751,81
15	6578159,27	288751,85
16	6578159,32	288751,91
17	6578159,37	288751,96
18	6578159,43	288752,01
19	6578159,48	288752,06
20	6578159,53	288752,11
21	6578159,58	288752,17
22	6578159,64	288752,22
23	6578159,69	288752,28
24	6578159,74	288752,34
25	6578159,78	288752,39
26	6578159,84	288752,44
27	6578159,89	288752,49
28	6578159,94	288752,55
29	6578159,98	288752,6
30	6578160,04	288752,66
31	6578160,09	288752,72
32	6578160,14	288752,77
33	6578161,13	288753,91
34	6578159,38	288753,43
35	6578158,91	288752,91

Номер точки	Значение координаты X	Значение координаты Y
36	6578158,4	288752,41
37	6578157,87	288751,95
38	6578157,32	288751,5
39	6578156,75	288751,09
40	6578156,16	288750,7
41	6578155,55	288750,36
42	6578154,91	288750,03
43	6578154,27	288749,74
44	6578153,62	288749,48
45	6578152,95	288749,26
46	6578152,27	288749,06
47	6578151,57	288748,91
48	6578150,88	288748,79
49	6578150,18	288748,71
50	6578149,48	288748,66
51	6578148,77	288748,64
52	6578148,07	288748,67
53	6578147,36	288748,72
54	6578146,65	288748,81
55	6578145,96	288748,95
56	6578145,27	288749,11
57	6578144,59	288749,3
58	6578143,92	288749,54
59	6578143,27	288749,8
60	6578142,64	288750,1
61	6578142,01	288750,42
62	6578141,41	288750,79
63	6578140,81	288751,18
64	6578130,99	288758,08
65	6578114,57	288769,54
66	6578098,49	288746,52
67	6577972,02	288835,25
68	6577851,43	288881,59
69	6577851,57	288881,2
70	6577853,08	288879,22
71	6577853,38	288878,83
72	6577853,82	288877,94
73	6577854,02	288876,77
74	6577854,06	288876,52

Номер точки	Значение координаты X	Значение координаты Y
75	6577853,56	288875,56
76	6577852,08	288874,74
77	6577850,61	288874,69
78	6577846,91	288875,51
79	6577842,43	288873,27
80	6577841,92	288872,68
81	6577843,48	288865,59
82	6577843,21	288864,36
83	6577840,95	288858,84
84	6577850,87	288855,03
85	6577851,63	288856,88
86	6577961,12	288814,77
87	6578045,22	288755,79
47:20:0000000:100/чзу33		
1	6577838,77	288859,68
2	6577840,73	288864,43
3	6577839,74	288868,44
4	6577838,9	288873,96
5	6577840,34	288875,62
6	6577844,97	288878,11
7	6577850,25	288877,25
8	6577850,61	288877,5
9	6577850,62	288877,84
10	6577850,39	288878,45
11	6577848,09	288881,28
12	6577848,03	288881,73
13	6577848,12	288882,87
14	6577806,95	288898,69
15	6577549,96	289064,1
16	6577495,6	289099,09
17	6577488,48	289076,33
18	6577537,51	289044,77
19	6577577,08	289019,29
20	6577623,96	288989,12
21	6577796,47	288878,07
22	6577830,77	288864,89
23	6577830,01	288863,04
47:20:0000000:100/чзу102		
1	6577488,48	289076,33

Номер точки	Значение координаты X	Значение координаты Y
2	6577495,6	289099,09
3	6577490,35	289102,47
4	6577483,21	289079,72
47:20:0000000:100/чзу103		
1	6577483,21	289079,72
2	6577490,35	289102,47
3	6577430,58	289140,95
4	6577432,03	289135,46
5	6577433,01	289128,79
6	6577429,22	289117,57
7	6577427,27	289113,35
8	6577436,37	289107,5
9	6577437,21	289109,33
47:20:0000000:100/чзу34		
1	6577423,99	289115,46
2	6577425,6	289118,44
3	6577429,85	289130,24
4	6577428,72	289135,35
5	6577427,5	289141,73
6	6577426,73	289143,43
7	6577383,23	289171,43
8	6577294,36	289178,22
9	6577046,18	289197,12
10	6577047,25	289211,1
11	6577026,31	289212,7
12	6577027,46	289227,66
13	6577013,51	289228,72
14	6577012,37	289213,77
15	6577002,39	289214,53
16	6577001,32	289200,52
17	6576999,58	289177,62
18	6577002,57	289177,4
19	6577002,42	289175,41
20	6577012,4	289174,65
21	6577012,55	289176,63
22	6577130,17	289167,65
23	6577221,83	289160,67
24	6577375,66	289148,94
25	6577417,09	289122,28

Номер точки	Значение координаты X	Значение координаты Y
26	6577416,39	289120,35
47:20:0833001:64/чзу1		
1	6576993,88	289178,05
2	6576995,62	289200,96
3	6576939,79	289205,19
4	6576938,05	289182,3
47:20:0000000:100/чзу104		
1	6576999,58	289177,62
2	6577001,32	289200,52
3	6576995,62	289200,96
4	6576993,88	289178,05
47:20:0833001:ЗУ1(3)		
1	6576938,05	289182,3
2	6576939,79	289205,19
3	6576939,62	289205,21
4	6576937,88	289182,31
47:20:0000000:100/чзу35		
1	6576937,42	289176,21
2	6576945,64	289284,51
3	6576848,75	289291,89
4	6576845,21	289245,18
5	6576812,24	289247,7
6	6576804,34	289248,1
7	6576748,21	289249,59
8	6576749,86	289312,14
9	6576769,81	289311,61
10	6576770,36	289332,6
11	6576750,42	289333,13
12	6576753,26	289441,2
13	6576782,25	289440,44
14	6576783,04	289470,43
15	6576754,05	289471,19
16	6576754,12	289473,85
17	6576712,69	289470,22
18	6576710,18	289374,53
19	6576706,5	289233,62
20	6576725,09	289199,02
21	6576841	289190,19
22	6576840,5	289183,63

Номер точки	Значение координаты X	Значение координаты Y
47:20:0833001:ЗУ2(2)		
1	6576754,87	289473,9
2	6576755,51	289519,69
3	6576788,65	289518,82
4	6576789,66	289557,69
5	6576948,24	289550,52
6	6576948,13	289548,02
7	6576965,82	289547,23
8	6576965,88	289547,99
9	6576966,73	289562,2
10	6576948,81	289563,01
11	6576948,51	289556,51
12	6576789,82	289563,68
13	6576790,38	289585,2
14	6576785,37	289585,33
15	6576787,35	289658,89
16	6576779,13	289659,1
17	6576779,63	289677,79
18	6576759,73	289678,32
19	6576765,49	289894,63
20	6576773,06	290179,72
21	6576775,96	290194,66
22	6576777,3	290244,8
23	6576775,2	290260,09
24	6576788,5	290759,98
25	6576607,74	291032,26
26	6576522,78	291091,04
27	6576543,58	291121,03
28	6576523,86	291134,71
29	6576503,05	291104,69
30	6576498,23	291108,03
31	6576454,77	291138,2
32	6576452,59	291135,11
33	6576444,53	291132,03
34	6576436,45	291129
35	6576431,65	291125,32
36	6576431,1	291124,21
37	6576439,26	291118,54
38	6576440,85	291119,76

Номер точки	Значение координаты X	Значение координаты Y
39	6576591,01	291015,87
40	6576765,35	290753,33
41	6576736,24	289660,22
42	6576668,36	289662
43	6576666,91	289606,27
44	6576664,95	289606,74
45	6576662,31	289606,93
46	6576662,99	289633,13
47	6576633	289633,92
48	6576632,32	289607,73
49	6576632,22	289607,73
50	6576630,26	289607,68
51	6576628,43	289607,45
52	6576625,99	289606,85
53	6576612,2	289607,21
54	6576593,85	289606,63
55	6576575,68	289603,93
56	6576557,95	289599,16
57	6576411,64	289550,59
58	6576394,44	289546,06
59	6576376,81	289543,73
60	6576359,03	289543,64
61	6576341,38	289545,79
62	6576324,14	289550,14
63	6576307,59	289556,63
64	6576160,63	289625,23
65	6576160,75	289605,31
66	6576299,97	289540,32
67	6576318,64	289533,01
68	6576338,08	289528,1
69	6576357,99	289525,67
70	6576378,04	289525,77
71	6576397,92	289528,4
72	6576401,98	289529,47
73	6576168,45	289451,93
74	6576164,78	288932,75
75	6576165,33	288841,5
76	6576165,99	288836,51
77	6576169,07	289305,72

Номер точки	Значение координаты X	Значение координаты Y
78	6576169,74	289421,91
79	6576190,97	289423,76
80	6576191,33	289435,3
81	6576593,82	289568,93
82	6576665,85	289567,04
83	6576665,37	289549,55
84	6576677,88	289549,23
85	6576677,11	289521,74
86	6576714,18	289520,77
87	6576712,69	289470,22
88	6576177,88	289606,26
89	6576177,87	289607,26
90	6576176,87	289607,25
91	6576176,88	289606,25
47:20:0000000:14468:ЗУ1		
1	6576177,88	289606,26
2	6576177,87	289607,26
3	6576176,87	289607,25
4	6576176,88	289606,25
47:20:0000000:100/чзу39		
1	6576197,39	288428,78
2	6576200,08	288457,97
3	6576219,43	288667,49
4	6576200,82	288772,38
5	6576187,02	288849,64
6	6576190,97	289423,76
7	6576169,74	289421,91
8	6576169,07	289305,72
9	6576165,99	288836,51
10	6576192,27	288688,4
11	6576178,03	288667,87
12	6576176,97	288666,33
13	6576169,16	288622,18
14	6576189,8	288597,34
15	6576175,96	288447,18
16	6576174,01	288447,73
17	6576173,09	288437,76
18	6576173,2	288437,7
19	6576174,18	288437,61

Номер точки	Значение координаты X	Значение координаты Y
20	6576175,64	288437,66
21	6576176,65	288437,56
22	6576184,21	288435,63
23	6576191,71	288432,31
24	6576193,55	288431,39
25	6576195,29	288430,28
26	6576190,7	288605,89
27	6576193,42	288635,24
28	6576196,05	288663,88
29	6576196,29	288666,53
30	6576193,88	288680,11
31	6576182,77	288664,09
32	6576175,67	288623,97
47:20:0000000:100/чзу109		
1	6576196,51	288419,33
2	6576196,57	288419,97
3	6576195,19	288421,31
4	6576194,99	288421,48
5	6576193,72	288421,34
6	6576171,99	288425,96
7	6576171,71	288422,8
8	6576173,64	288421,97
9	6576173,52	288420,62
47:20:0000000:100/чзу109		
1	6576194,99	288421,48
2	6576193,45	288422,83
3	6576191,73	288424,1
4	6576189,6	288425,62
5	6576187,92	288426,56
6	6576184,87	288427,97
7	6576180,67	288429,7
8	6576177,77	288431,07
9	6576174,75	288432,51
10	6576172,68	288433,39
11	6576171,99	288425,96
12	6576193,72	288421,34
47:20:0833001:64/чзу2		
1	6577021,78	289544,75
2	6577022,67	289559,67

Номер точки	Значение координаты X	Значение координаты Y
3	6576966,73	289562,2
4	6576965,88	289547,99
5	6576965,82	289547,23
47:20:0833001:ЗУ2(1)		
1	6577254,21	289538,95
2	6577254,78	289551,69
3	6577234,8	289552,59
4	6577234,4	289543,6
5	6577209,43	289544,73
6	6577209,83	289553,72
7	6577200,84	289554,12
8	6577201,97	289579,09
9	6577210,96	289578,69
10	6577211,86	289598,67
11	6577191,89	289599,57
12	6577190,98	289579,59
13	6577195,98	289579,37
14	6577194,85	289554,39
15	6577189,86	289554,62
16	6577189,45	289545,63
17	6577164,48	289546,76
18	6577164,88	289555,75
19	6577144,91	289556,65
20	6577144,5	289547,66
21	6577050,42	289551,91
22	6577050,72	289558,4
23	6577022,67	289559,67
24	6577021,78	289544,75
25	6577050,04	289543,42
26	6577050,15	289545,92
27	6577144,23	289541,67
28	6577144	289536,67
29	6577163,98	289535,77
30	6577164,21	289540,76
31	6577189,18	289539,64
32	6577188,95	289534,64
33	6577208,93	289533,74
34	6577209,16	289538,73
35	6577234,13	289537,61

Номер точки	Значение координаты X	Значение координаты Y
36	6577234	289534,67
47:20:0706005:2:ЗУ1		
1	6575905,1	283960,54
2	6575912,64	283966,58
3	6575904,5	283967,68
4	6575903,4	283966,83
5	6575876,65	283970,46
6	6575857,5	283973,71
7	6575863,1	284001,3
8	6575860,18	284001,96
9	6575856,38	283982,57
10	6575853,57	283968,29
11	6575875,74	283964,53
47:20:0706005:ЗУ1(1)		
1	6575853,57	283968,29
2	6575856,38	283982,57
3	6575850,33	283983,48
4	6575852,86	283995,98
5	6575746,42	284021,88
6	6575750,71	284000,97
7	6575770	283996,48
8	6575794,41	283991,67
9	6575842,38	283981,81
10	6575852,19	283968,52
47:20:0706005:40:ЗУ1		
1	6575856,37	283982,57
2	6575860,18	284001,96
3	6575860,42	284003,18
4	6575845,4	284007,27
5	6575844,42	284004,2
6	6575745,08	284028,37
7	6575746,42	284021,88
8	6575852,86	283995,98
9	6575850,33	283983,48
47:20:0706005:ЗУ1(2)		
1	6575863,1	284001,3
2	6575864,1	284006,22
3	6575857,02	284007,65
4	6575878,48	284113,49

Номер точки	Значение координаты X	Значение координаты Y
5	6575857,9	284117,66
6	6575849,95	284078,46
7	6575863,18	284075,78
8	6575854,24	284031,68
9	6575845,91	284033,37
10	6575842,93	284018,67
11	6575851,26	284016,98
12	6575850,87	284015,02
13	6575846,34	284009,82
14	6575774,48	284024,39
15	6575766,36	284063,95
16	6575780,07	284066,77
17	6575777,26	284080,48
18	6575764,73	284077,91
19	6575766,6	284085,44
20	6575772,43	284086,63
21	6575770,21	284097,4
22	6575765,8	284096,5
23	6575761,85	284080,62
24	6575764,37	284076,83
25	6575760,21	284074,06
26	6575759,94	284072,96
27	6575737,71	284064,28
28	6575745,08	284028,37
29	6575844,42	284004,2
30	6575845,4	284007,27
31	6575860,42	284003,18
32	6575860,18	284001,96
47:20:0706005:38:ЗУ1		
1	6575759,94	284072,96
2	6575760,21	284074,06
3	6575764,37	284076,83
4	6575761,85	284080,62
5	6575765,8	284096,5
6	6575759,93	284095,29
7	6575758,72	284101,18
8	6575753,18	284078,91
9	6575736,08	284072,23
10	6575737,71	284064,28

Номер точки	Значение координаты X	Значение координаты Y
47:20:0706005:ЗУ1(3)		
1	6575758,72	284101,18
2	6575757,68	284106,25
3	6575760,8	284118,76
4	6575735,78	284113,54
5	6575731,31	284095,5
6	6575736,08	284072,23
7	6575753,18	284078,91
47:20:0000000:100/чзу65		
1	6575760,8	284118,76
2	6575779,74	284194,81
3	6575777,72	284196,32
4	6575762,37	284199,39
5	6575760,98	284198,04
6	6575757,97	284195,98
7	6575755,33	284195,82
8	6575754,31	284196,09
9	6575751,9	284186,42
10	6575753,84	284185,93
11	6575735,78	284113,54
47:20:0706006:ЗУ1(1)		
1	6575779,74	284194,81
2	6575782,29	284205,05
3	6575776,57	284207,27
4	6575774,26	284206,92
5	6575769,87	284204,96
6	6575767,2	284204,09
7	6575762,37	284199,39
8	6575777,72	284196,32
47:20:0706006:ЗУ1(2)		
1	6575783,31	284209,14
2	6575804,74	284295,2
3	6575806,82	284294,68
4	6575806,97	284295,3
5	6575809,3	284299,73
6	6575806,07	284300,53
7	6575822,07	284364,81
8	6575832,26	284362,27
9	6575834,92	284372,95

Номер точки	Значение координаты X	Значение координаты Y
10	6575824,73	284375,48
11	6575827,49	284386,55
12	6575843,5	284382,47
13	6575849,01	284403,98
14	6575832,37	284408,23
15	6575839,4	284436,47
16	6575817,54	284441,77
17	6575761,5	284216,76
18	6575758,98	284214,9
19	6575755,46	284200,78
20	6575757,69	284200,33
21	6575760,59	284203,04
22	6575763,22	284205,01
23	6575764,54	284206,54
24	6575766,06	284207,63
25	6575767,9	284208,38
26	6575769,86	284208,66
27	6575772,22	284210,43
28	6575774,9	284211,55
29	6575777,1	284211,38
47:20:0706006:47:ЗУ1(1)		
1	6575818,38	284291,79
2	6575818,99	284293,39
3	6575815,67	284294,66
4	6575817,29	284297,74
5	6575809,3	284299,73
6	6575806,97	284295,3
7	6575806,82	284294,68
47:20:0706006:ЗУ1(3)		
1	6575833,69	284287,97
2	6575837,06	284301,57
3	6575822,51	284305,18
4	6575820,47	284296,96
5	6575817,29	284297,74
6	6575815,67	284294,66
7	6575818,99	284293,39
8	6575818,38	284291,79
47:20:0706006:47:ЗУ1(2)		
1	6575849,01	284403,98

Номер точки	Значение координаты X	Значение координаты Y
2	6575866,61	284472,71
3	6575889,24	284563,48
4	6575894,14	284583,58
5	6575897,88	284598,64
6	6575900,09	284605,75
7	6575900,7	284608,21
8	6575905,75	284636,84
9	6575906,77	284665,84
10	6575903,75	284694,82
11	6575896,6	284723,49
12	6575885,53	284750,74
13	6575871,39	284775,23
14	6575865,18	284784,47
15	6575850,36	284774,26
16	6575865,09	284751,04
17	6575860,11	284748,74
18	6575871,8	284724,62
19	6575873,67	284733,43
20	6575881,86	284710,06
21	6575886,9	284686,24
22	6575888,87	284661,51
23	6575887,62	284636,67
24	6575883,24	284612,55
25	6575862,79	284530,43
26	6575840,95	284535,78
27	6575817,54	284441,77
28	6575839,4	284436,47
29	6575832,37	284408,23
47:20:0706006:ЗУ1(5)		
1	6575862,79	284530,43
2	6575883,24	284612,55
3	6575887,62	284636,67
4	6575888,87	284661,51
5	6575886,9	284686,24
6	6575881,86	284710,06
7	6575873,67	284733,43
8	6575871,8	284724,62
9	6575860,11	284748,74
10	6575865,09	284751,04

Номер точки	Значение координаты X	Значение координаты Y
11	6575850,36	284774,26
12	6575839,91	284767,05
13	6575841,25	284765,32
14	6575873,65	284667,08
15	6575840,95	284535,78
47:20:0706006:46:ЗУ1		
1	6575929,2	284674,21
2	6575929,35	284674,8
3	6575912,7	284722,4
4	6575901,78	284720,89
5	6575899,29	284729,34
6	6575896,7	284737,09
7	6575890,83	284750,69
8	6575886,79	284759,42
9	6575884,77	284763,71
10	6575881,15	284770,01
11	6575872,9	284782,68
12	6575882,84	284789,35
13	6575879,49	284794,34
14	6575865,18	284784,47
15	6575871,39	284775,23
16	6575885,53	284750,74
17	6575896,6	284723,49
18	6575903,75	284694,82
19	6575906,77	284665,84
20	6575905,75	284636,84
21	6575900,7	284608,21
22	6575900,09	284605,75
23	6575902,63	284613,96
24	6575908,19	284643,62
25	6575909,05	284654,47
26	6575909,34	284661,21
27	6575909,35	284669,21
28	6575909,22	284671,45
47:20:0706006:ЗУ1(4)		
1	6575955,26	284677,82
2	6575948,41	284727,34
3	6575912,7	284722,4
4	6575929,35	284674,8

Номер точки	Значение координаты X	Значение координаты Y
5	6575929,2	284674,21
47:20:0000000:13808/чзу1		
1	6575879,49	284794,34
2	6575875,04	284800,97
3	6575865,25	284794,4
4	6575861,05	284800,82
5	6575859,16	284803,99
6	6575857,56	284807,34
7	6575856,37	284810,48
8	6575855,1	284815,2
9	6575854,94	284815,82
10	6575854,59	284817,81
11	6575854,57	284819,96
12	6575854,24	284822,42
13	6575854,59	284824,09
14	6575855,14	284825,79
15	6575856,32	284828,25
16	6575856,45	284828,48
17	6575856,56	284828,66
18	6575856,23	284829,16
19	6575857,06	284829,72
20	6575876,09	284842,17
21	6575882,21	284846,61
22	6575883,9	284847,53
23	6575886,65	284849,37
24	6575887,81	284850,31
25	6575893,25	284854,37
26	6575900,1	284859,85
27	6575920,06	284876,92
28	6575933,29	284887,82
29	6575939,33	284892,98
30	6575943,3	284903,99
31	6575963,69	284925,08
32	6576046,38	284975,31
33	6576043,49	284980,26
34	6576039,71	284978,1
35	6576039,13	284977,7
36	6576036,6	284976,32
37	6576029,69	284972,99

Номер точки	Значение координаты X	Значение координаты Y
38	6576027,76	284971,87
39	6576024,94	284970,2
40	6576018,16	284967,34
41	6576015,94	284966,58
42	6576014,39	284965,72
43	6576012,86	284965,08
44	6576012,14	284964,78
45	6576012,08	284964,76
46	6576008,57	284963,67
47	6576008,13	284963,46
48	6576001,93	284959,45
49	6576000,45	284958,63
50	6575993,44	284955,95
51	6575991,2	284954,73
52	6575984,32	284950,41
53	6575981,38	284948,56
54	6575974,6	284944,09
55	6575971,81	284942,26
56	6575969,14	284940,48
57	6575963,66	284936,34
58	6575961,47	284934,75
59	6575957,35	284933,31
60	6575956,81	284933,01
61	6575956,24	284932,8
62	6575954,76	284932,03
63	6575954,27	284932,21
64	6575952,13	284930,68
65	6575934,53	284903,5
66	6575832,55	284821,64
67	6575807,44	284804,91
68	6575810,74	284800
69	6575813,5	284801,82
70	6575823,39	284808,47
71	6575830,88	284796,93
72	6575822,04	284790,07
73	6575839,91	284767,05
74	6575857,94	284779,48
75	6575865,18	284784,47
76	6575869,7	284787,59

Номер точки	Значение координаты X	Значение координаты Y
47:20:0706006:ЗУ1(6)		
1	6576048,57	284971,57
2	6576046,38	284975,31
3	6575963,69	284925,08
4	6575943,3	284903,99
5	6575939,33	284892,98
6	6575944,06	284897,03
7	6575944,11	284898,63
8	6575945,24	284898,04
9	6575945,97	284898,67
10	6575952,64	284904,67
11	6575954,92	284906,52
12	6575960,8	284911,4
13	6575962	284912,87
14	6575970,3	284923,96
15	6575972,62	284925,82
16	6575977,77	284929,51
17	6575981,58	284932,34
18	6576005,8	284947,76
19	6576008,73	284949,5
20	6576020,38	284956,13
21	6576027,44	284959,73
22	6576034,84	284963,36
23	6576035,6	284963,71
24	6576040,49	284966,47
47:20:0000000:13808/чзу4		
1	6575807,44	284804,91
2	6575832,55	284821,64
3	6575934,53	284903,5
4	6575952,13	284930,68
5	6575950	284929,15
6	6575947,89	284927,91
7	6575939,79	284921,05
8	6575911,56	284897,59
9	6575902,78	284890,2
10	6575896,08	284884,7
11	6575889,45	284879,42
12	6575864,49	284860,68
13	6575854,01	284853,07

Номер точки	Значение координаты X	Значение координаты Y
14	6575848,07	284847,78
15	6575847,21	284847
16	6575841,52	284842,58
17	6575832,96	284855,32
18	6575845	284863,63
19	6575827,84	284888,23
20	6575810,52	284876,28
21	6575810,39	284876,48
22	6575808,17	284880,51
23	6575804,8	284887,38
24	6575802,12	284893,58
25	6575800,64	284897,33
26	6575798,51	284903,33
27	6575797,02	284908,08
28	6575795,71	284912,87
29	6575794,99	284915,88
30	6575753,2	284883,71
31	6575779,67	284849,6
32	6575775,31	284846,22
33	6575793,7	284822,52
34	6575804,46	284830,88
35	6575811,39	284821,95
36	6575800,74	284814,83
37	6575803,65	284810,5
47:20:0712008:ЗУ1(1)		
1	6575794,99	284915,88
2	6575794,56	284917,71
3	6575793,25	284924,33
4	6575792,03	284933,5
5	6575791,61	284938,3
6	6575788,22	284936,44
7	6575782,44	284946,95
8	6575791,28	284951,81
9	6575791,28	284952,15
10	6575790,91	284967,76
11	6575790,9	284971,03
12	6575791,27	284980,58
13	6575790,98	284982,07
14	6575791,58	284984,54

Номер точки	Значение координаты X	Значение координаты Y
15	6575792,13	284995,16
16	6575793,38	285024,21
17	6575794,17	285041,06
18	6575797,21	285040,92
19	6575798,58	285071,19
20	6575793,68	285073,06
21	6575742,65	285038,42
22	6575748,14	285004,27
23	6575756,3	284953,49
24	6575757,68	284944,83
25	6575750,81	284886,79
26	6575753,2	284883,71
47:20:0712008:34:ЗУ1		
1	6575791,61	284938,3
2	6575791,28	284951,81
3	6575782,44	284946,95
4	6575788,22	284936,44
47:20:0000000:100/чзу86		
1	6575798,58	285071,19
2	6575798,82	285076,55
3	6575793,68	285073,06
47:20:0000000:100/чзу66		
1	6575793,68	285073,06
2	6575784,02	285076,75
3	6575740,45	285056,43
4	6575740,03	285054,7
5	6575742,67	285038,43
47:20:0000000:100/чзу87		
1	6575798,82	285076,55
2	6575800,82	285120,82
3	6575802	285133,76
4	6575804,24	285145,84
5	6575812,52	285145,46
6	6575812,61	285147,14
7	6575781,29	285148,51
8	6575756,85	285126,62
9	6575740,43	285056,43
10	6575784,02	285076,75
11	6575793,68	285073,06

Номер точки	Значение координаты X	Значение координаты Y
47:20:0000000:100/чзу88		
1	6575816,84	285145,27
2	6575816,99	285148,43
3	6575820,06	285161,61
4	6575768,66	285177,19
5	6575756,85	285126,62
6	6575781,29	285148,51
7	6575812,61	285147,14
8	6575812,52	285145,46
47:20:0712008:ЗУ1(2)		
1	6575905,34	285144,17
2	6575906,49	285149,1
3	6575771,27	285188,4
4	6575768,66	285177,19
5	6575820,06	285161,61
6	6575820,61	285163,96
47:20:0000000:100/чзу89		
1	6575906,49	285149,1
2	6575913,18	285177,74
3	6575737,56	285219,35
4	6575736,14	285212,95
5	6575751,06	285209,47
6	6575749,89	285204,5
7	6575770,33	285199,72
8	6575771,5	285204,71
9	6575774,9	285203,91
10	6575771,27	285188,4
47:20:0000000:100/чзу90		
1	6575913,18	285177,74
2	6575915,12	285186,03
3	6575732,12	285226,78
4	6575729,22	285214,57
5	6575734,98	285213,22
6	6575736,46	285219,61
47:20:0000000:100/чзу94		
1	6575736,14	285212,95
2	6575737,56	285219,34
3	6575736,46	285219,61
4	6575734,98	285213,22

Номер точки	Значение координаты X	Значение координаты Y
47:20:0000000:100/чзу67		
1	6575691,24	285223,44
2	6575717,03	285332,57
3	6575701,12	285336,36
4	6575675,13	285227,2
47:20:0000000:100/чзу91		
1	6575729,22	285214,57
2	6575732,12	285226,78
3	6575738,93	285225,27
4	6575741,81	285237,62
5	6575739	285255,87
6	6575732,48	285263,08
7	6575721,76	285265,57
8	6575736,48	285327,94
9	6575717,03	285332,57
10	6575691,24	285223,44
47:20:0000000:100/чзу92		
1	6575911,05	285291,6
2	6575905,6	285313,44
3	6575763,59	285346,98
4	6575759,05	285327,51
47:20:0000000:100/чзу93		
1	6575915,12	285186,03
2	6575916,79	285193,17
3	6575921,63	285192,04
4	6575926	285236
5	6575899,47	285342,48
6	6575844,5	285355,61
7	6575839,44	285334,45
8	6575835,28	285334,03
9	6575764,43	285350,58
10	6575763,59	285346,98
11	6575905,6	285313,44
12	6575911,05	285291,6
13	6575759,05	285327,51
14	6575757,96	285322,83
15	6575736,48	285327,94
16	6575721,76	285265,57
17	6575732,48	285263,08

Номер точки	Значение координаты X	Значение координаты Y
18	6575739	285255,87
19	6575741,81	285237,62
20	6575738,93	285225,27
47:20:0000000:13808/чзу2		
1	6576008,34	285171,79
2	6576048,62	285196,07
3	6576088,99	285358,88
4	6576083,03	285370,42
5	6576076,9	285382,29
6	6576132,05	285469,17
7	6576144,43	285468,88
8	6576145,33	285507,53
9	6576141,05	285507,22
10	6576110,83	285510,28
11	6576110,06	285477,45
12	6576052,72	285387,13
13	6576048,18	285368,86
14	6576040,38	285370,79
15	6576053,23	285425,82
16	6576069,76	285467,56
17	6576064,52	285470,5
18	6576047,39	285427,18
19	6576033,19	285366,39
20	6576046,73	285363,03
21	6576017,37	285244,91
22	6575946,71	285261,94
23	6575962,01	285327,45
24	6575917,51	285337,84
25	6575918,42	285341,74
26	6575901,57	285345,87
27	6575900,67	285342,2
28	6575899,47	285342,48
29	6575926	285236
30	6575921,63	285192,04
31	6575936,95	285188,47
32	6576138,95	285500,85
33	6576139,14	285505,84
34	6576135,14	285505,99
35	6576134,96	285500,98

Номер точки	Значение координаты X	Значение координаты Y
36	6576122,74	285502,18
37	6576122,92	285507,18
38	6576118,93	285507,33
39	6576118,74	285502,33
47:20:0712008:ЗУ1(3)		
1	6576138,95	285500,85
2	6576139,14	285505,84
3	6576135,14	285505,99
4	6576134,96	285500,98
47:20:0712008:ЗУ1(4)		
1	6576122,74	285502,18
2	6576122,92	285507,18
3	6576118,93	285507,33
4	6576118,74	285502,33
47:20:0712008:13/чзу1		
1	6576135,66	285507,77
2	6576136,98	285539,82
3	6576129,96	285540,01
4	6576112,1	285541,86
5	6576110,83	285510,28
47:20:0706007:32/чзу1		
1	6576136,98	285539,82
2	6576138,32	285572,62
3	6576113,44	285575,15
4	6576112,1	285541,86
5	6576129,94	285540
47:20:0706007:ЗУ1(1)		
1	6576207,88	285591,03
2	6576209,75	285632,41
3	6576224,7	285804,08
4	6576224,85	285806,94
5	6576225,08	285815,65
6	6576225,2	285820,28
7	6576252,91	285847,94
8	6576252,95	285848,94
9	6576268,57	285848,53
10	6576305,67	285851,97
11	6576312,65	285851,8
12	6576313,5	285857,29

Номер точки	Значение координаты X	Значение координаты Y
13	6576305,48	285857,48
14	6576268,39	285854,04
15	6576187,12	285856,15
16	6576186,95	285849,65
17	6576213,2	285820,56
18	6576213,08	285815,96
19	6576212,86	285807,25
20	6576212,74	285804,97
21	6576205,52	285673,58
22	6576166	285674,73
23	6576154,74	285675,88
24	6576164,32	285890,97
25	6576144,09	285892,79
26	6576143,85	285892,74
27	6576143,59	285892,72
28	6576143,32	285892,74
29	6576142,78	285892,87
30	6576142,68	285892,91
31	6576136,47	285893,47
32	6576125,37	285647,68
33	6576124,69	285632,68
34	6576117,1	285616,42
35	6576116,53	285602,39
36	6576114,08	285602,45
37	6576113,44	285575,15
38	6576142,19	285572,23
39	6576168,46	285573,92
40	6576192,08	285581,43
41	6576147,43	285837,31
42	6576147,45	285838,31
43	6576146,45	285838,34
44	6576146,43	285837,34
47:20:0000000:14517:ЗУ1		
1	6576147,43	285837,31
2	6576147,45	285838,31
3	6576146,45	285838,34
4	6576146,43	285837,34
47:20:0706007:ЗУ1(3)		
1	6576164,32	285890,97

Номер точки	Значение координаты X	Значение координаты Y
2	6576164,58	285896,83
3	6576163,55	285896,53
4	6576159,76	285895,24
5	6576158,11	285894,82
6	6576156,99	285894,64
7	6576155,29	285894,52
8	6576153,56	285894,56
9	6576150,04	285894,9
10	6576148,9	285894,89
11	6576147,78	285894,72
12	6576146,98	285894,46
13	6576146,21	285894,04
14	6576144,73	285893,06
15	6576144,36	285892,88
16	6576144,09	285892,79
47:20:0706007:ЗУ1(2)		
1	6576142,68	285892,91
2	6576141,68	285893,33
3	6576140,58	285893,77
4	6576139,48	285894,07
5	6576138,51	285894,17
6	6576137,36	285894,13
7	6576136,5	285894,13
8	6576136,47	285893,47
47:20:0706004:ЗУ1(2)		
1	6576343,59	285675,17
2	6576338,09	285687,52
3	6576335,68	285701,83
4	6576337,42	285721,95
5	6576358,99	285825,98
6	6576346,87	285848,15
7	6576329,19	285854,91
8	6576317,7	285857,18
9	6576313,5	285857,29
10	6576312,65	285851,8
11	6576317,56	285851,69
12	6576327,22	285849,78
13	6576344,9	285843,01
14	6576353,6	285827,1

Номер точки	Значение координаты X	Значение координаты Y
15	6576348,76	285803,75
16	6576331,97	285722,75
17	6576330,21	285702,37
18	6576333,09	285685,22
19	6576336,82	285676,86
47:20:0000000:13808/чзу3		
1	6576390,34	285618,66
2	6576391,6	285624,02
3	6576380,38	285626,57
4	6576361,31	285641,07
5	6576357,87	285647,44
6	6576351,97	285648,67
7	6576353,23	285654,69
8	6576354,05	285654,52
9	6576346,9	285667,75
10	6576343,59	285675,17
11	6576336,82	285676,86
12	6576341,97	285665,32
13	6576356,42	285638,56
14	6576379,27	285621,19
47:20:0706004:18:ЗУ1		
1	6576357,87	285647,44
2	6576354,05	285654,52
3	6576353,23	285654,69
4	6576351,97	285648,67
47:20:0706004:ЗУ1(1)		
1	6576528,61	285532,32
2	6576524,55	285533,64
3	6576518,18	285539,35
4	6576520,06	285549,34
5	6576492,42	285577,69
6	6576480,97	285587,49
7	6576469,07	285595,81
8	6576443,8	285610,51
9	6576434,13	285614,32
10	6576391,6	285624,02
11	6576390,34	285618,66
12	6576432,9	285608,96
13	6576441,04	285605,75

Номер точки	Значение координаты X	Значение координаты Y
14	6576466,11	285591,17
15	6576477,59	285583,14
16	6576488,66	285573,68
17	6576502,75	285559,22
18	6576510,04	285546,33
19	6576510,75	285545,66
20	6576512,62	285532,16
21	6576510,54	285521,19
22	6576515,19	285528,25
23	6576520,21	285531,27
24	6576524,96	285532,72
47:20:0706006:ЗУ1(7)		
1	6576506,19	285510,45
2	6576510,05	285520,45
3	6576510,54	285521,19
4	6576512,62	285532,16
5	6576510,75	285545,66
6	6576510,04	285546,33
7	6576510,48	285533,6
8	6576506,11	285510,46
47:20:0753004:ЗУ1(1)		
1	6576169,23	286002,4
2	6576170,97	286041,84
3	6576159,17	286045,03
4	6576152,92	286046,34
5	6576133,91	286048,8
6	6576132	286006,55
7	6576133,13	286005,93
8	6576135,93	286004,23
9	6576136,8	286003,89
10	6576137,84	286003,68
11	6576138,92	286003,6
12	6576141,15	286003,62
13	6576143,37	286003,67
14	6576144,46	286003,76
15	6576145,52	286003,95
16	6576146,54	286004,28
17	6576147,52	286004,77
18	6576148,49	286005,23

Номер точки	Значение координаты X	Значение координаты Y
19	6576149	286005,35
20	6576149,65	286005,39
21	6576150,58	286005,29
22	6576151,68	286005,02
23	6576154,41	286004,25
24	6576156,55	286003,8
25	6576161,83	286002,87
26	6576164,49	286002,36
27	6576166,11	286002,17
28	6576167,21	286002,15
29	6576168,3	286002,24
1	6576170,97	286041,84
2	6576171,87	286062,18
3	6576179,22	286060,1
4	6576195,26	286055,26
5	6576197,72	286054,52
6	6576197,36	286060,22
7	6576196,66	286061,24
8	6576194,02	286062,93
9	6576194,26	286068,45
10	6576167,47	286075,93
11	6576157,02	286078,08
12	6576135,36	286080,88
13	6576133,91	286048,8
14	6576152,92	286046,34
15	6576159,17	286045,03
16	6576179,18	286062,85
17	6576179,23	286063,85
18	6576178,23	286063,9
19	6576178,18	286062,9
47:20:0753004:79:ЗУ1(5)		
1	6576179,18	286062,85
2	6576179,23	286063,85
3	6576178,23	286063,9
4	6576178,18	286062,9
47:20:0753004:79:ЗУ1(1)		
1	6576145,22	286103,36
2	6576145,26	286104,35

Номер точки	Значение координаты X	Значение координаты Y
3	6576144,26	286104,39
4	6576144,22	286103,39
47:20:0753004:ЗУ1(2)		
1	6576194,26	286068,45
2	6576194,33	286070,03
3	6576222,69	286061,33
4	6576227,08	286075,67
5	6576195,11	286085,47
6	6576198,28	286155,72
7	6576232,84	286154,22
8	6576235,01	286204,17
9	6576180,06	286206,65
10	6576205,42	286767,93
11	6576210,42	286767,7
12	6576211,77	286797,67
13	6576181,8	286799,02
14	6576180,45	286769,06
15	6576185,44	286768,83
16	6576161,75	286244,51
17	6576146,63	286245,19
18	6576155,83	286521,04
19	6576159,17	286538,07
20	6576160,7	286588,2
21	6576158,6	286604,21
22	6576174,57	287083,29
23	6576185,91	287077,89
24	6576194,61	287096,18
25	6576221,7	287083,3
26	6576227,71	287095,94
27	6576214,17	287102,38
28	6576214,6	287103,28
29	6576205,62	287107,56
30	6576210,33	287117,47
31	6576205,77	287119,63
32	6576209,22	287126,9
33	6576177,66	287142,01
34	6576174,16	287134,65
35	6576156,14	287143,21
36	6576153,13	287136,89

Номер точки	Значение координаты X	Значение координаты Y
37	6576166,66	287130,46
38	6576158,29	287112,64
39	6576162,7	287110,57
40	6576154,31	287092,92
41	6576154,87	287092,66
42	6576126,02	286227,08
43	6576139,59	286196,79
44	6576137,86	286158,51
45	6576138,86	286158,47
46	6576136,88	286114,68
47	6576136,96	286114,67
48	6576137,39	286109,68
49	6576136,58	286108
50	6576135,36	286080,88
51	6576157,02	286078,08
52	6576167,47	286075,93
53	6576145,22	286103,36
54	6576145,26	286104,35
55	6576144,26	286104,39
56	6576144,22	286103,39
57	6576152,23	286811,34
58	6576152,26	286812,34
59	6576151,26	286812,37
60	6576151,23	286811,37
61	6576175,58	287127,32
62	6576175,59	287128,32
63	6576174,59	287128,33
64	6576174,58	287127,33
65	6576158,46	287140,65
66	6576158,48	287141,65
67	6576157,48	287141,66
68	6576157,46	287140,66
47:20:0753004:79:ЗУ1(2)		
1	6576152,23	286811,34
2	6576152,26	286812,34
3	6576151,26	286812,37
4	6576151,23	286811,37
47:20:0753004:79:ЗУ1(3)		
1	6576175,58	287127,32

Номер точки	Значение координаты X	Значение координаты Y
2	6576175,59	287128,32
3	6576174,59	287128,33
4	6576174,58	287127,33
47:20:0753004:79:ЗУ1(4)		
1	6576158,46	287140,65
2	6576158,48	287141,65
3	6576157,48	287141,66
4	6576157,46	287140,66
47:20:0753004:ЗУ2		
1	6576209,22	287126,9
2	6576213,59	287136,08
3	6576183,1	287149,65
4	6576181,64	287150,38
5	6576177,66	287142,01
47:20:0750002:ЗУ2		
1	6576213,59	287136,08
2	6576221,57	287152,59
3	6576223,03	287155,6
4	6576240,91	287146,95
5	6576244,01	287153,48
6	6576166,18	287190,65
7	6576128,46	287208,58
8	6576128,41	287205,42
9	6576124,11	287207,53
10	6576123,97	287204,12
11	6576135,71	287198,34
12	6576135,71	287198,74
13	6576136,71	287198,75
14	6576136,72	287197,85
15	6576136,9	287197,76
16	6576135,04	287193,83
17	6576133,09	287189,73
18	6576179,11	287167,85
19	6576182,59	287175,17
20	6576191,53	287170,84
21	6576190,01	287167,69
22	6576181,64	287150,38
23	6576183,1	287149,65
24	6576159,46	287190,93

Номер точки	Значение координаты X	Значение координаты Y
25	6576159,45	287191,93
26	6576158,45	287191,93
27	6576158,46	287190,93
47:20:0750002:119:ЗУ1(3)		
1	6576159,46	287190,93
2	6576159,45	287191,93
3	6576158,45	287191,93
4	6576158,46	287190,93
47:20:0750002:121:ЗУ1		
1	6576136,72	287197,85
2	6576136,71	287198,75
3	6576135,71	287198,74
4	6576135,71	287198,34
47:20:0000000:100/чзу68		
1	6576128,41	287205,42
2	6576128,76	287229,31
3	6576125,12	287231,01
4	6576124,11	287207,53
47:20:0750002:ЗУ1(4)		
1	6576244,01	287153,48
2	6576252,16	287170,6
3	6576259,13	287167,29
4	6576265,14	287179,93
5	6576251,6	287186,37
6	6576250,2	287183,44
7	6576238,72	287188,9
8	6576249,48	287211,53
9	6576236,83	287217,54
10	6576240,76	287225,81
11	6576190,98	287346,97
12	6576201,36	287370,88
13	6576209,84	287370,36
14	6576211,13	287391,49
15	6576247,15	287388,96
16	6576248,2	287403,93
17	6576232,57	287405,02
18	6576228,53	287407,2
19	6576217,28	287412,73
20	6576254,08	287437,26

Номер точки	Значение координаты X	Значение координаты Y
21	6576251,76	287430,23
22	6576266,95	287425,22
23	6576276,32	287453,62
24	6576378,03	287433,92
25	6576420,64	287435,11
26	6576468,31	287435,6
27	6576536,64	287436,54
28	6576566,18	287435,52
29	6576566,05	287431,11
30	6576584,59	287430,57
31	6576588,61	287430,26
32	6576593,18	287441,94
33	6576584,94	287442,55
34	6576566,41	287443,18
35	6576566,36	287441,52
36	6576536,71	287442,54
37	6576468,24	287441,6
38	6576420,52	287441,11
39	6576378,53	287439,94
40	6576255,89	287463,68
41	6576227,02	287448,67
42	6576207,45	287455,16
43	6576206,98	287455,26
44	6576207,37	287509,21
45	6576158,43	287509,27
46	6576159,48	287626,05
47	6576152,63	287626,13
48	6576152,49	287606,99
49	6576155,45	287606,96
50	6576154,87	287524,04
51	6576134,76	287499,11
52	6576145,3	287490,51
53	6576154,71	287502,19
54	6576153,83	287376,87
55	6576169,79	287338,04
56	6576163,17	287305,51
57	6576166,67	287270,76
58	6576165,42	287255,68
59	6576160,24	287214,66

Номер точки	Значение координаты X	Значение координаты Y
60	6576128,76	287229,31
61	6576128,46	287208,58
62	6576166,18	287190,65
63	6576198,21	287196,97
64	6576176,14	287207,25
65	6576182,83	287257,43
66	6576178,6	287271,96
67	6576175,11	287306,71
68	6576176,3	287322,18
69	6576215,62	287226,49
70	6576202,68	287199,24
71	6576199,89	287200,55
72	6576186,65	287456,05
73	6576186,76	287457,04
74	6576185,77	287457,15
75	6576185,66	287456,16
76	6576172,28	287457,84
77	6576172,71	287460,6
78	6576166,53	287462,22
79	6576165,84	287459,01
80	6576173,2	287473,47
81	6576173,37	287474,46
82	6576172,38	287474,63
83	6576172,22	287473,64
84	6576160,68	287477,73
85	6576160,69	287478,73
86	6576159,69	287478,74
87	6576159,68	287477,74
47:20:0750002:120:ЗУ1		
1	6576186,65	287456,05
2	6576186,76	287457,04
3	6576185,77	287457,15
4	6576185,66	287456,16
47:20:0750002:80:ЗУ1		
1	6576172,28	287457,84
2	6576172,71	287460,6
3	6576166,53	287462,22
4	6576165,84	287459,01
47:20:0750002:119:ЗУ1(1)		

Номер точки	Значение координаты X	Значение координаты Y
1	6576173,2	287473,47
2	6576173,37	287474,46
3	6576172,38	287474,63
4	6576172,22	287473,64
47:20:0750002:119:ЗУ1(2)		
1	6576160,68	287477,73
2	6576160,69	287478,73
3	6576159,69	287478,74
4	6576159,68	287477,74
47:20:0750002:84/чзу1		
1	6576647,01	287425,84
2	6576651,62	287437,6
3	6576593,18	287441,94
4	6576588,61	287430,26
1	6576922,38	287464,52
2	6576922,16	287466,71
3	6576914,14	287474,09
4	6576871,86	287456,45
5	6576854,34	287450,39
6	6576855,08	287448,28
7	6576817,92	287435,21
8	6576755,02	287416,16
9	6576717,31	287430,7
10	6576668,7	287434,28
11	6576668,84	287436,25
12	6576651,62	287437,6
13	6576647,01	287425,84
14	6576667,96	287424,29
15	6576668,25	287428,3
16	6576715,99	287424,78
17	6576754,79	287409,82
18	6576819,79	287429,51
19	6576857,07	287442,62
20	6576858,35	287438,99
21	6576875,84	287445,15
47:20:0833001:ЗУ1(11)		
1	6576923,87	287465,14
2	6576922,16	287466,71

Номер точки	Значение координаты X	Значение координаты Y
3	6576922,38	287464,52
47:20:0750002:ЗУ1(6)		
1	6576922,16	287466,71
2	6576921,12	287477,01
3	6576914,14	287474,09
47:20:0833001:ЗУ1(2)		
1	6576950,72	287476,31
2	6576921,25	287477,06
3	6576921,12	287477,01
4	6576922,16	287466,71
5	6576923,87	287465,14
47:20:0000000:100/чзу108		
1	6576980,53	287488,72
2	6576976,52	287500,12
3	6576921,25	287477,06
4	6576950,72	287476,31
47:20:0000000:100/чзу37		
1	6577032,07	287474,26
2	6577045,08	287473,94
3	6577007,76	287494,56
4	6576996,89	287498,06
5	6576994,03	287506,19
6	6576976,52	287500,12
7	6576980,53	287488,72
8	6576992,86	287493,06
9	6577005,37	287489,02
47:20:0000000:100/чзу107		
1	6577038,78	287470,56
2	6577052,67	287469,74
3	6577045,08	287473,94
4	6577032,07	287474,26
47:20:0833001:ЗУ1(1)		
1	6577060,33	287458,65
2	6577062,44	287464,34
3	6577052,67	287469,74
4	6577038,78	287470,56
47:20:0833001:ЗУ1(1)		
1	6577091,33	287433,15
2	6577089,22	287443,65

Номер точки	Значение координаты X	Значение координаты Y
3	6577075,69	287457,02
4	6577062,44	287464,34
5	6577060,33	287458,65
6	6577072,06	287452,17
47:20:0000000:100/чзу105		
1	6577097,34	287427,25
2	6577095,27	287437,69
3	6577089,22	287443,65
4	6577091,33	287433,15
47:20:0000000:100/чзу36		
1	6577286,63	287200,77
2	6577306,87	287220,24
3	6577268,56	287259,29
4	6577245,32	287284,72
5	6577222,22	287308,22
6	6577186,48	287345,04
7	6577150,89	287381,86
8	6577125,46	287408
9	6577102,81	287430,27
10	6577095,27	287437,69
11	6577097,34	287427,25
12	6577098,61	287426
13	6577121,2	287403,76
14	6577146,59	287377,67
15	6577182,18	287340,87
16	6577217,93	287304,02
17	6577240,97	287280,58
18	6577264,2	287255,17
19	6577298,35	287220,36
20	6577281	287203,68
47:20:0000000:100/чзу69		
1	6576207,37	287509,21
2	6576207,58	287540,87
3	6576192,98	287540,98
4	6576193,05	287549,7
5	6576217,18	287579,63
6	6576206,6	287588,17
7	6576193,2	287571,56
8	6576193,46	287608,23

Номер точки	Значение координаты X	Значение координаты Y
9	6576207,44	287608,12
10	6576207,54	287622,12
11	6576199,08	287622,18
12	6576199,11	287625,59
13	6576159,48	287626,05
14	6576158,43	287509,27
47:20:0000000:100/чзу117		
1	6576199,11	287625,59
2	6576199,15	287631,95
3	6576159,55	287634,36
4	6576159,48	287626,05
47:20:0000000:14652:ЗУ1		
1	6576201,54	287639,72
2	6576212,27	287645,22
3	6576212,16	287652,09
4	6576201,62	287657,72
5	6576199,33	287665,18
6	6576199,4	287674,72
7	6576204,07	287674,69
8	6576204,16	287688,69
9	6576213,58	287688,62
10	6576213,69	287699,85
11	6576198,65	287693,15
12	6576198,58	287688,73
13	6576193,01	287688,78
14	6576193,01	287690,46
15	6576160,46	287675,63
16	6576160,53	287689,76
17	6576153,09	287685,96
18	6576152,92	287662,96
19	6576152,69	287635,02
20	6576152,63	287626,13
21	6576159,48	287626,05
22	6576159,55	287634,36
23	6576199,16	287631,95
47:20:0000000:100/чзу70		
1	6576213,69	287699,85
2	6576213,75	287702,7
3	6576198,65	287702,75

Номер точки	Значение координаты X	Значение координаты Y
4	6576198,65	287693,15
47:20:0000000:100/чзу118		
1	6576193,01	287690,46
2	6576193,12	287706,36
3	6576160,53	287689,76
4	6576160,46	287675,63
47:20:0000000:100/чзу71		
1	6576193,12	287706,36
2	6576193,33	287734,76
3	6576179,36	287734,86
4	6576181,68	288069,26
5	6576183,07	288273,81
6	6576196,51	288419,33
7	6576173,52	288420,62
8	6576163,09	288307,62
9	6576162,51	288202,6
10	6576161,22	287891,95
11	6576160,73	287826,84
12	6576160,93	287770,9
13	6576160,53	287689,76
47:20:0750002:ЗУ1(5)		
1	6576160,53	287689,76
2	6576160,93	287770,9
3	6576160,73	287826,84
4	6576161,22	287891,95
5	6576162,51	288202,6
6	6576163,09	288307,62
7	6576162,46	288300,74
8	6576159,93	288241,73
9	6576156,04	287690,58
10	6576153,12	287690,6
11	6576153,09	287685,96
47:20:0833001:ЗУ2(3)		
1	6576428,73	291125,86
2	6576432,69	291133,07
3	6576441,71	291136,4
4	6576451,48	291138,13
5	6576451,77	291139,49
6	6576451,04	291140,8

Номер точки	Значение координаты X	Значение координаты Y
7	6576436,04	291151,21
8	6576461,16	291187,59
9	6576439,54	291201,89
10	6576431,94	291239,32
11	6576430,19	291240,46
12	6576393,77	291185,43
13	6576395,99	291184,07
14	6576434,01	291191,17
15	6576442,01	291185,88
16	6576431,86	291171,26
17	6576437,13	291167,6
18	6576429,13	291156,03
19	6576282,99	291257,46
20	6576206,96	291290,9
21	6576164,41	291309,62
22	6576077,33	291347,92
23	6576087,4	291370,78
24	6576026,7	291397,48
25	6576028,37	291401,3
26	6576015,56	291406,93
27	6576013,88	291403,12
28	6576006,71	291406,28
29	6575996,4	291383,05
30	6575995,96	291383,24
31	6575986,93	291362,32
32	6575987,16	291362,22
33	6575962,68	291307,01
34	6575972,52	291302,69
35	6575958,12	291284,3
36	6575951,94	291274,65
37	6575964,58	291266,57
38	6575970,37	291275,62
39	6575986,69	291296,45
40	6576043,61	291271,42
41	6576057,42	291302,74
42	6576063,25	291298,09
43	6576067,34	291303,16
44	6576272,34	291213
45	6576295,97	291199,76

Номер точки	Значение координаты X	Значение координаты Y
46	6576318,47	291184,14
47	6576310,63	291172,85
48	6576356,5	291141,02
49	6576354,64	291137,72
50	6576359,47	291135
51	6576379,12	291162,47
52	6576421,38	291133,23
53	6576420,48	291131,59
47:20:0833001:ЗУ3		
1	6575986,93	291362,32
2	6575995,96	291383,24
3	6575944,77	291405,95
4	6575935,74	291385,03
47:20:0833001:ЗУ2(4)		
1	6575935,74	291385,03
2	6575944,77	291405,95
3	6575936,52	291409,61
4	6575942,73	291423,49
5	6575937,13	291425,96
6	6575942,7	291438,62
7	6575929,88	291444,26
8	6575923,91	291430,68
9	6575881,79	291449,2
10	6575876,15	291436,39
11	6575748,95	291492,33
12	6575760,87	291529,17
13	6575739,53	291537,92
14	6575720,68	291479,64
15	6575858,92	291418,84
16	6575866,81	291415,37
17	6575865,61	291412,63
18	6575920,46	291388,33
19	6575921,74	291391,22
20	6575927,22	291388,81
47:20:0833001:ЗУ2(5)		
1	6575760,87	291529,17
2	6575788,8	291615,51
3	6575766,91	291622,59
4	6575761,16	291604,79

Номер точки	Значение координаты X	Значение координаты Y
5	6575761,25	291603,63
6	6575754,78	291583,2
7	6575753,8	291582,04
8	6575739,53	291537,92
47:20:0833001:ЗУ2(6)		
1	6575754,78	291583,2
2	6575761,25	291603,63
3	6575761,16	291604,79
4	6575753,8	291582,04
47:20:0833001:ЗУ2(7)		
1	6575788,8	291615,51
2	6575955,66	292131,36
3	6576008,82	292295,65
4	6576016,86	292292,94
5	6576024,38	292316,21
6	6576042,93	292310,19
7	6576047,55	292324,46
8	6576035,18	292328,48
9	6576037,16	292334,61
10	6576027,14	292337,31
11	6575993,88	292324,2
12	6575933,77	292138,44
13	6575766,91	291622,59
47:20:0833001:ЗУ2(8)		
1	6576027,15	292337,32
2	6576011	292341,68
3	6575999,29	292346,45
4	6575994,83	292332,69
5	6575996,46	292332,17
6	6575993,88	292324,2
47:20:0833001:ЗУ2(9)		
1	6575994,83	292332,69
2	6575999,29	292346,45
3	6575998,08	292346,93
4	6575993,61	292333,09
47:20:0000000:100/чзу40		
1	6576037,16	292334,61
2	6576039,63	292342,24
3	6576027,15	292337,32

Номер точки	Значение координаты X	Значение координаты Y
47:20:0000000:100/чзу41		
1	6576039,63	292342,24
2	6576040,25	292344,16
3	6576040,45	292344,72
4	6576040,65	292345,25
5	6576040,9	292345,78
6	6576041,16	292346,29
7	6576041,44	292346,8
8	6576041,75	292347,28
9	6576042,07	292347,77
10	6576042,42	292348,23
11	6576042,79	292348,68
12	6576043,18	292349,1
13	6576043,58	292349,52
14	6576044,01	292349,91
15	6576044,45	292350,28
16	6576044,91	292350,63
17	6576045,38	292350,96
18	6576045,87	292351,27
19	6576046,37	292351,57
20	6576046,89	292351,84
21	6576047,41	292352,07
22	6576047,94	292352,3
23	6576048,49	292352,49
24	6576049,03	292352,66
25	6576049,59	292352,81
26	6576050,16	292352,93
27	6576050,73	292353,03
28	6576051,31	292353,1
29	6576051,88	292353,15
30	6576052,46	292353,16
31	6576053,04	292353,16
32	6576053,07	292354,15
33	6576045,06	292354,42
34	6576033,75	292357
35	6576028,85	292358,42
36	6576023,23	292359,45
37	6576023,11	292359,05
38	6576023,8	292358,84

Номер точки	Значение координаты X	Значение координаты Y
39	6576024,47	292358,58
40	6576025,13	292358,28
41	6576025,76	292357,96
42	6576026,38	292357,59
43	6576026,98	292357,2
44	6576027,55	292356,77
45	6576028,1	292356,31
46	6576028,63	292355,82
47	6576029,13	292355,3
48	6576029,59	292354,76
49	6576030,03	292354,19
50	6576030,43	292353,59
51	6576030,8	292352,97
52	6576031,14	292352,35
53	6576031,44	292351,69
54	6576031,71	292351,03
55	6576031,93	292350,34
56	6576032,11	292349,65
57	6576032,27	292348,95
58	6576032,38	292348,24
59	6576032,45	292347,53
60	6576032,49	292346,81
61	6576032,48	292346,09
62	6576032,43	292345,38
63	6576032,35	292344,66
64	6576032,22	292343,96
65	6576032,06	292343,26
66	6576031,86	292342,57
67	6576031,3	292340,83
68	6576000,76	292350,97
69	6575999,29	292346,45
70	6576011	292341,68
71	6576027,14	292337,31
47:20:0000000:100/чзу42		
1	6575999,29	292346,45
2	6576000,76	292350,97
3	6575999,53	292351,38
4	6575998,08	292346,94
47:20:0819003:ЗУ1(1)		

Номер точки	Значение координаты X	Значение координаты Y
1	6576000,76	292350,97
2	6576031,3	292340,83
3	6576031,86	292342,57
4	6576032,06	292343,26
5	6576032,22	292343,96
6	6576032,35	292344,66
7	6576032,43	292345,38
8	6576032,48	292346,09
9	6576032,49	292346,81
10	6576032,45	292347,53
11	6576032,38	292348,24
12	6576032,27	292348,95
13	6576032,11	292349,65
14	6576031,93	292350,34
15	6576031,71	292351,03
16	6576031,14	292352,35
17	6576030,8	292352,97
18	6576030,43	292353,59
19	6576030,03	292354,19
20	6576029,13	292355,3
21	6576028,1	292356,31
22	6576027,55	292356,77
23	6576026,98	292357,2
24	6576026,38	292357,59
25	6576025,76	292357,96
26	6576025,13	292358,28
27	6576024,47	292358,58
28	6576023,8	292358,84
29	6576023,11	292359,05
30	6576023,23	292359,45
31	6576015,62	292360,83
32	6576010,4	292356,85
33	6576006,43	292356,7
34	6576002,98	292354,7
35	6576000,87	292351,32
47:20:0819003:ЗУ1(2)		
1	6576000,76	292350,97
2	6576000,87	292351,32
3	6576002,98	292354,7

Номер точки	Значение координаты X	Значение координаты Y
4	6576006,43	292356,7
5	6576010,4	292356,85
6	6576002,18	292359,49
7	6575999,53	292351,38
47:20:0819003:ЗУ1(4)		
1	6576052,18	292354,18
2	6576028,85	292358,42
3	6576033,75	292357
4	6576045,06	292354,42
47:20:0000000:100/чзу72		
1	6576028,85	292358,42
2	6576023,39	292360,01
3	6576023,23	292359,45
47:20:0819003:ЗУ2		
1	6576053,07	292354,15
2	6576062,94	292359,04
3	6576060,68	292359,1
4	6576045,7	292359,16
5	6576034,41	292361,77
6	6576025,46	292364,68
7	6576025,77	292365,64
8	6576026,44	292365,43
9	6576027,12	292365,26
10	6576027,82	292365,14
11	6576028,52	292365,06
12	6576029,22	292365,01
13	6576029,92	292365
14	6576030,63	292365,02
15	6576031,33	292365,09
16	6576032,02	292365,19
17	6576032,71	292365,34
18	6576033,4	292365,51
19	6576034,06	292365,73
20	6576034,72	292365,98
21	6576035,37	292366,26
22	6576035,99	292366,58
23	6576036,61	292366,93
24	6576037,19	292367,32
25	6576037,76	292367,74

Номер точки	Значение координаты X	Значение координаты Y
26	6576038,3	292368,18
27	6576038,82	292368,67
28	6576039,31	292369,17
29	6576039,77	292369,69
30	6576040,21	292370,26
31	6576040,62	292370,83
32	6576040,98	292371,43
33	6576041,32	292372,05
34	6576041,63	292372,68
35	6576041,81	292373,1
36	6576034,93	292374,8
37	6576019,18	292379,48
38	6576009,39	292381,6
39	6576002,18	292359,49
40	6576010,4	292356,85
41	6576015,62	292360,83
42	6576023,23	292359,45
43	6576023,39	292360,01
44	6576028,85	292358,42
45	6576052,18	292354,18
47:20:0819003:ЗУ1(3)		
1	6576041,81	292373,1
2	6576041,9	292373,32
3	6576042,13	292373,99
4	6576043,32	292377,65
5	6576011,47	292387,96
6	6576009,39	292381,6
7	6576019,18	292379,48
8	6576034,93	292374,8
47:20:0000000:100/чзу43		
1	6576062,94	292359,04
2	6576062,98	292360,03
3	6576062,15	292360,08
4	6576061,32	292360,19
5	6576060,51	292360,34
6	6576059,7	292360,55
7	6576058,91	292360,81
8	6576058,14	292361,11
9	6576057,39	292361,48

Номер точки	Значение координаты X	Значение координаты Y
10	6576056,67	292361,88
11	6576055,97	292362,33
12	6576055,3	292362,82
13	6576054,67	292363,36
14	6576054,07	292363,94
15	6576053,5	292364,55
16	6576052,98	292365,2
17	6576052,5	292365,88
18	6576052,06	292366,58
19	6576051,68	292367,32
20	6576051,34	292368,08
21	6576051,05	292368,85
22	6576050,81	292369,64
23	6576050,62	292370,45
24	6576050,48	292371,28
25	6576050,39	292372,1
26	6576050,36	292372,94
27	6576050,39	292373,76
28	6576050,45	292374,59
29	6576050,58	292375,41
30	6576050,77	292376,22
31	6576050,99	292377,03
32	6576065,58	292422,12
33	6576051,27	292426,55
34	6576096,53	292566,47
35	6576079,81	292779,24
36	6576062,46	293000,05
37	6576047,93	293184,88
38	6576033,13	293373,02
39	6576033,01	293374,41
40	6576033,01	293374,43
41	6576022,75	293364,38
42	6576011,42	293362,22
43	6576010,98	293359,85
44	6576009,99	293348,37
45	6576011,46	293329,7
46	6576013,45	293329,85
47	6576019,86	293248,32
48	6576025	293183,07

Номер точки	Значение координаты X	Значение координаты Y
49	6576039,53	292998,26
50	6576056,86	292777,44
51	6576069,81	292612,63
52	6576071,61	292589,94
53	6576073,23	292569,22
54	6576027,53	292427,83
55	6576023,57	292415,58
56	6576020,71	292416,49
57	6576011,47	292387,96
58	6576043,32	292377,65
59	6576042,13	292373,99
60	6576041,9	292373,32
61	6576041,63	292372,68
62	6576041,32	292372,05
63	6576040,98	292371,43
64	6576040,62	292370,83
65	6576040,21	292370,26
66	6576039,77	292369,69
67	6576039,31	292369,17
68	6576038,82	292368,67
69	6576038,3	292368,18
70	6576037,76	292367,74
71	6576037,19	292367,32
72	6576036,61	292366,93
73	6576035,99	292366,58
74	6576035,37	292366,26
75	6576034,72	292365,98
76	6576034,06	292365,73
77	6576033,4	292365,51
78	6576032,71	292365,34
79	6576032,02	292365,19
80	6576031,33	292365,09
81	6576030,63	292365,02
82	6576029,92	292365
83	6576029,22	292365,01
84	6576028,52	292365,06
85	6576027,82	292365,14
86	6576027,12	292365,26
87	6576026,44	292365,43

Номер точки	Значение координаты X	Значение координаты Y
88	6576025,77	292365,64
89	6576025,46	292364,68
90	6576034,41	292361,77
91	6576045,7	292359,16
92	6576060,68	292359,1
47:20:0000000:100/чзу44		
1	6576033,01	293374,43
2	6576032,01	293387,14
3	6576029,07	293383,86
4	6576016,01	293370,4
5	6576012,29	293367,03
6	6576011,42	293362,22
7	6576022,75	293364,38
47:20:0000000:100/чзу45		
1	6576030,51	293406,26
2	6576028,57	293431,01
3	6576015,74	293594,1
4	6576047,01	293619,75
5	6576102,57	293658,52
6	6576153,08	293694,08
7	6576193,82	293727,71
8	6576230,32	293762,26
9	6576286,6	293816,31
10	6576289,39	293818,61
11	6576309,64	293793,94
12	6576291,31	293778,46
13	6576323,57	293740,28
14	6576361,76	293772,53
15	6576330,13	293809,95
16	6576333,96	293813,19
17	6576335,1	293814,11
18	6576336,29	293814,96
19	6576337,53	293815,74
20	6576338,81	293816,47
21	6576340,13	293817,11
22	6576341,48	293817,69
23	6576342,86	293818,19
24	6576344,26	293818,62
25	6576345,69	293818,97

Номер точки	Значение координаты X	Значение координаты Y
26	6576347,12	293819,24
27	6576348,58	293819,43
28	6576350,05	293819,54
29	6576351,52	293819,58
30	6576352,99	293819,53
31	6576354,44	293819,41
32	6576355,91	293819,2
33	6576357,34	293818,91
34	6576358,76	293818,55
35	6576360,16	293818,12
36	6576361,54	293817,6
37	6576362,88	293817,01
38	6576364,18	293816,35
39	6576365,46	293815,61
40	6576366,69	293814,82
41	6576367,88	293813,95
42	6576369,02	293813,03
43	6576370,1	293812,04
44	6576371,13	293810,99
45	6576372,1	293809,89
46	6576374,4	293811,82
47	6576371,05	293815,78
48	6576358,59	293830,9
49	6576347,88	293842,85
50	6576331,7	293862,17
51	6576313,41	293884,01
52	6576280,35	293855,73
53	6576287,5	293846,81
54	6576271,64	293833,8
55	6576217,51	293789,36
56	6576207,04	293780,78
57	6576150,64	293734,51
58	6576032,76	293637,81
59	6575991,87	293604,27
60	6576005,64	293429,22
61	6576007,42	293406,65
62	6576005,55	293404,93
63	6576006,54	293392,27
64	6576017,17	293402,07

Номер точки	Значение координаты X	Значение координаты Y
47:20:0833001:ЗУ4		
1	6576374,4	293811,82
2	6576374,46	293830,28
3	6576367,76	293838,57
4	6576357,3	293850,98
5	6576352,95	293856,38
6	6576353,7	293857,26
7	6576355,46	293858,41
8	6576355,32	293860,54
9	6576327,09	293895,72
10	6576313,41	293884,01
11	6576331,7	293862,17
12	6576347,88	293842,85
13	6576358,59	293830,9
14	6576371,05	293815,78
47:20:0000000:100/чзу46		
1	6576374,46	293830,28
2	6576383,47	293830,16
3	6576389,6	293853,65
4	6576395,41	293848,04
5	6576405,82	293858,85
6	6576399,52	293864,91
7	6576435,73	293902,5
8	6576447,45	293891,22
9	6576530,79	293977,7
10	6576496,23	294011
11	6576576,37	294094,16
12	6576782,55	294308,09
13	6576780,37	294339,04
14	6576695,16	294250,58
15	6576595,71	294147,39
16	6576479,66	294026,96
17	6576449,46	294056,1
18	6576431,65	294037,65
19	6576412,52	294056,09
20	6576335,16	293975,83
21	6576375,39	293937,06
22	6576327,09	293895,72
23	6576355,32	293860,54
24	6576355,46	293858,41
25	6576353,7	293857,26
26	6576352,95	293856,38
27	6576357,3	293850,98
28	6576367,76	293838,57
47:20:0833001:ЗУ1(4)		
1	6576938,05	294290,26
2	6576936,75	294314,2
3	6576789,92	294348,84
4	6576780,37	294339,04
5	6576782,55	294308,09
6	6576797,39	294323,45
47:20:0000000:100/чзу47		
1	6577060,16	294291,55
2	6577063,94	294314,94
3	6576967,69	294306,9
4	6576936,75	294314,2
5	6576938,05	294290,26
6	6576965,97	294283,68
47:20:0833001:ЗУ1(5)		
1	6577092,28	294294,17
2	6577096,85	294317,64
3	6577063,94	294314,94
4	6577060,16	294291,55
47:20:0000000:100/чзу48		
1	6577117,39	294296,27
2	6577118,08	294298,44
3	6577118,7	294301,06
4	6577119,01	294304,56
5	6577119,14	294307,26
6	6577119,14	294308,94
7	6577118,95	294309,8
8	6577118,56	294310,34
9	6577117,12	294311,34
10	6577115,67	294312,6
11	6577114,43	294314,2
12	6577113,56	294315,89
13	6577112,63	294318,7
14	6577112,4	294320,95

Номер точки	Значение координаты X	Значение координаты Y
15	6577102,51	294320,13
16	6577102,69	294318,14
17	6577096,85	294317,64
18	6577092,28	294294,17
47:20:0000000:100/чзу49		
1	6577331,31	294314,15
2	6577418,04	294434,6
3	6577400,75	294449,94
4	6577318,82	294336,18
5	6577135,54	294320,87
6	6577133,21	294322,69
7	6577123,05	294321,84
8	6577123,38	294320,41
9	6577123,65	294319,72
10	6577124,01	294319,23
11	6577126,28	294317,45
12	6577127,17	294316,53
13	6577127,48	294315,86
14	6577127,53	294314,94
15	6577127,32	294313,7
16	6577127,01	294312,58
17	6577126,76	294311,92
18	6577125,79	294310,33
19	6577125,16	294309,09
20	6577125,12	294308,61
21	6577125,24	294308,17
22	6577126,05	294307,35
23	6577128,79	294305,3
24	6577129,61	294304,37
25	6577130,09	294303,34
26	6577130,24	294302,21
27	6577130,12	294298,55
28	6577130,06	294297,33
47:20:0833001:ЗУ1(6)		
1	6577418,04	294434,6
2	6577636,59	294738,03
3	6577649,54	294750,88
4	6577678,86	294791,59
5	6577687,11	294808,17

Номер точки	Значение координаты X	Значение координаты Y
6	6577952,45	295176,07
7	6577930,27	295169,12
8	6577896,73	295138,04
9	6577400,75	294449,94
47:20:0000000:100/чзу50		
1	6577952,45	295176,07
2	6578140,04	295436,57
3	6578182,97	295496,17
4	6578164,31	295509,65
5	6578122,89	295452,13
6	6577896,73	295138,04
7	6577930,27	295169,12
47:20:0833001:ЗУ1(7)		
1	6578182,97	295496,17
2	6578209,45	295532,53
3	6578183,54	295536,06
4	6578164,31	295509,65
47:20:0000000:100/чзу51		
1	6578209,45	295532,53
2	6578258,9	295601,89
3	6578273,4	295672,86
4	6578261,8	295645,39
5	6578183,54	295536,06
47:20:0000000:14600:ЗУ1(1)		
1	6578258,9	295601,89
2	6578279,67	295630,85
3	6578282,02	295634,1
4	6578308,79	295697,43
5	6578322,61	295691,59
6	6578325,89	295699,36
7	6578331,23	295749,06
8	6578310,65	295753,99
9	6578308	295754,62
10	6578273,4	295672,86
47:20:0833001:ЗУ5		
1	6578331,23	295749,06
2	6578331,44	295751,01
3	6578334,7	295758,73
4	6578355,76	295753,45

Номер точки	Значение координаты X	Значение координаты Y
5	6578355,87	295753,89
6	6578312,81	295766,01
7	6578310,78	295761,2
8	6578308	295754,62
9	6578310,65	295753,99
47:20:0000000:14600:ЗУ1(2)		
1	6578355,87	295753,89
2	6578358,21	295763,26
3	6578338,68	295768,13
4	6578362,29	295823,99
5	6578398,82	295967,95
6	6578363,41	295985,84
7	6578324,2	295838,45
8	6578309,85	295799,72
9	6578320,7	295795,7
10	6578314,92	295771
11	6578314,1	295769,06
12	6578312,81	295766,01
47:20:0833001:384:ЗУ1(1)		
1	6578398,82	295967,95
2	6578406,11	295996,69
3	6578409,9	296004,67
4	6578424,58	296000,62
5	6578427,63	296007,04
6	6578412,95	296011,09
7	6578439,2	296066,38
8	6578439,02	296066,53
9	6578431,18	296074,64
10	6578419,76	296077,07
11	6578410,22	296081,3
12	6578409,85	296081,48
13	6578382,58	296024,07
14	6578374,58	296027,86
15	6578363,41	295985,84
16	6578417,6	296003,79
17	6578418,03	296004,69
18	6578417,12	296005,12
19	6578416,7	296004,22
47:20:0833001:385:ЗУ1		

Номер точки	Значение координаты X	Значение координаты Y
1	6578417,6	296003,79
2	6578418,03	296004,69
3	6578417,12	296005,12
4	6578416,7	296004,22
47:20:0833001:386:ЗУ1		
1	6578439,2	296066,38
2	6578439,63	296067,28
3	6578441,22	296066,53
4	6578442,27	296068,75
5	6578441,19	296069,23
6	6578440,53	296069,76
7	6578431,85	296076,72
8	6578423,88	296078,31
9	6578411,57	296083,25
10	6578410,86	296083,61
11	6578409,85	296081,48
12	6578410,22	296081,3
13	6578419,76	296077,07
14	6578431,18	296074,64
15	6578439,02	296066,53
47:20:0833001:384:ЗУ1(2)		
1	6578442,27	296068,75
2	6578444,86	296074,21
3	6578413,79	296089,79
4	6578410,86	296083,61
5	6578411,57	296083,25
6	6578423,88	296078,31
7	6578431,85	296076,72
8	6578440,53	296069,76
9	6578441,19	296069,23
47:20:0000000:14600:ЗУ1(3)		
1	6578444,86	296074,21
2	6578448,08	296080,98
3	6578446,5	296081,74
4	6578477,65	296147,35
5	6578399,97	296242,88
6	6578385,03	296208,95
7	6578424,32	296160,63
8	6578438,91	296142,69

Номер точки	Значение координаты X	Значение координаты Y
9	6578413,79	296089,79
47:20:0000000:14600:ЗУ1(4)		
1	6578441,87	296211,96
2	6578449,63	296218,27
3	6578416,46	296258,97
4	6578408,77	296262,88
5	6578405,83	296256,2
47:20:0833001:ЗУ1(8)		
1	6578385,03	296208,95
2	6578399,97	296242,88
3	6578298,62	296367,52
4	6578303,01	296367,77
5	6578314,55	296368,22
6	6578405,83	296256,2
7	6578408,77	296262,88
8	6578416,46	296258,97
9	6578323,1	296373,55
10	6578322,57	296374,58
11	6578263,96	296371,04
12	6578249,01	296360,74
13	6578254,87	296350,94
14	6578264,63	296357,01
47:20:0833001:219:ЗУ1		
1	6578322,57	296374,58
2	6578319,68	296380,23
3	6578317,12	296380,11
4	6578304,01	296379,4
5	6578291,37	296378,99
6	6578303,84	296400,16
7	6578296,95	296404,22
8	6578285,11	296384,13
9	6578170,09	296525,58
10	6578170,05	296524,27
11	6578168,23	296518,85
12	6578165,67	296513,96
13	6578163,72	296510,96
14	6578156,39	296502,06
15	6578154,26	296499,24
16	6578152,2	296496,43

Номер точки	Значение координаты X	Значение координаты Y
17	6578256,83	296366,61
18	6578253,42	296364,5
19	6578248,17	296362,14
20	6578249,01	296360,74
21	6578263,96	296371,04
47:20:0833001:ЗУ1(9)		
1	6578147,87	296501,74
2	6578149,04	296503,12
3	6578155,31	296510,6
4	6578158,92	296515,51
5	6578161,03	296518,6
6	6578163,54	296523,84
7	6578165,68	296528,9
8	6578166,16	296530,41
9	6578146,66	296554,19
10	6578125,69	296528,88
47:20:0000000:100/чзу110		
1	6578125,69	296528,88
2	6578146,66	296554,19
3	6578101,93	296609,42
4	6578091,56	296571,71
47:20:0000000:100/чзу52		
1	6578091,56	296571,71
2	6578101,93	296609,42
3	6578062,43	296657,99
4	6578029,51	296698,46
5	6578038,99	296697,23
6	6578040,27	296707,13
7	6578038,64	296707,35
8	6578020,23	296709,88
9	6577882,31	296879,47
10	6578001,55	297268,05
11	6578009,69	297284,37
12	6578024,43	297332,4
13	6578026,84	297350,47
14	6578149,12	297748,9
15	6578171,63	297822,35
16	6578159,89	297862,41
17	6578127,11	297755,65

Номер точки	Значение координаты X	Значение координаты Y
18	6577858,29	296879,6
19	6577848,24	296871,44
20	6578040,36	296635,22
47:20:0833001:ЗУ1(10)		
1	6578171,63	297822,35
2	6578205,89	297933,7
3	6578187,19	297923,41
4	6578177,9	297920,88
5	6578159,89	297862,41
47:20:0000000:100/чзу53		
1	6578205,89	297933,7
2	6578219,31	297977,52
3	6578233,19	297973,26
4	6578237,58	297987,6
5	6578223,72	297991,85
6	6578234,37	298026,53
7	6578247,74	298022,43
8	6578255,37	298047,27
9	6578269,7	298042,88
10	6578273,82	298056,26
11	6578259,48	298060,65
12	6578231,06	298069,31
13	6578217,65	298073,4
14	6578223,67	298092,97
15	6578217,97	298094,86
16	6578207,29	298060,08
17	6578219,46	298056,34
18	6578186,66	297949,54
19	6578177,9	297920,88
20	6578187,19	297923,41
47:20:0833001:ЗУ6		
1	6578246,1	298064,73
2	6578253,47	298088,72
3	6578219,26	298099,05
4	6578217,97	298094,86
5	6578223,67	298092,97
6	6578217,65	298073,4
7	6578231,06	298069,31
47:20:0835001:ЗУ1		

Номер точки	Значение координаты X	Значение координаты Y
1	6578253,47	298088,72
2	6578264,96	298126,11
3	6578230,07	298136,75
4	6578219,26	298099,05
47:20:0000000:100/чзу54		
1	6578339,84	298103,26
2	6578363,84	298181,41
3	6578319,06	298195,15
4	6578360,18	298329,18
5	6578361	298331,94
6	6578361,76	298334,71
7	6578362,49	298337,5
8	6578363,16	298340,29
9	6578363,78	298343,1
10	6578364,35	298345,91
11	6578364,86	298348,75
12	6578365,33	298351,59
13	6578365,74	298354,43
14	6578366,09	298357,28
15	6578366,4	298360,14
16	6578366,66	298363
17	6578366,87	298365,88
18	6578367,02	298368,75
19	6578367,12	298371,62
20	6578367,17	298374,5
21	6578367,17	298377,37
22	6578367,12	298380,25
23	6578367,02	298383,12
24	6578366,86	298385,99
25	6578366,65	298388,86
26	6578366,39	298391,72
27	6578366,07	298394,57
28	6578365,7	298397,43
29	6578365,29	298400,27
30	6578364,82	298403,11
31	6578364,3	298405,94
32	6578363,73	298408,75
33	6578363,1	298411,57
34	6578309,66	298643,11

Номер точки	Значение координаты X	Значение координаты Y
35	6578309,63	298644,96
36	6578305,56	298662,85
37	6578302,77	298674,88
38	6578301,79	298677,18
39	6578197,54	299128,82
40	6578197,57	299131,73
41	6578190,6	299161,72
42	6578189,44	299163,94
43	6578157,75	299301,21
44	6578156,86	299305,35
45	6578156,09	299309,52
46	6578155,45	299313,71
47	6578154,94	299317,92
48	6578154,55	299322,14
49	6578154,29	299326,37
50	6578154,16	299330,6
51	6578154,15	299334,84
52	6578154,27	299339,08
53	6578154,52	299343,31
54	6578154,9	299347,54
55	6578155,4	299351,74
56	6578156,03	299355,93
57	6578156,79	299360,11
58	6578157,67	299364,25
59	6578158,68	299368,37
60	6578159,8	299372,45
61	6578161,04	299376,5
62	6578162,42	299380,51
63	6578163,91	299384,48
64	6578165,51	299388,41
65	6578167,24	299392,28
66	6578169,08	299396,09
67	6578171,04	299399,85
68	6578173,11	299403,55
69	6578175,29	299407,18
70	6578177,58	299410,75
71	6578179,98	299414,25
72	6578182,48	299417,68
73	6578213,19	299458,52

Номер точки	Значение координаты X	Значение координаты Y
74	6578248,15	299432,21
75	6578278,21	299472,15
76	6578243,26	299498,45
77	6578305,9	299581,69
78	6578310,42	299583,09
79	6578313,2	299583,27
80	6578298,45	299594,31
81	6578293,61	299598,13
82	6578293,79	299595,53
83	6578213,22	299488,47
84	6578212,93	299488,47
85	6578212,64	299488,49
86	6578212,37	299488,5
87	6578212,08	299488,53
88	6578211,8	299488,56
89	6578211,51	299488,59
90	6578211,23	299488,64
91	6578210,94	299488,68
92	6578210,66	299488,74
93	6578210,39	299488,8
94	6578210,1	299488,87
95	6578209,83	299488,94
96	6578209,56	299489,02
97	6578209,28	299489,11
98	6578209,01	299489,2
99	6578208,75	299489,3
100	6578208,47	299489,4
101	6578208,22	299489,51
102	6578207,95	299489,63
103	6578207,69	299489,75
104	6578207,43	299489,88
105	6578207,18	299490
106	6578206,92	299490,15
107	6578206,44	299490,43
108	6578206,19	299490,59
109	6578205,95	299490,76
110	6578205,73	299490,91
111	6578205,5	299491,08
112	6578203,09	299492,9

Номер точки	Значение координаты X	Значение координаты Y
113	6578190,38	299500,87
114	6578188,81	299502,07
115	6578188,29	299502,49
116	6578187,8	299502,95
117	6578187,33	299503,43
118	6578186,88	299503,92
119	6578186,46	299504,45
120	6578186,06	299504,99
121	6578185,69	299505,55
122	6578185,35	299506,12
123	6578185,03	299506,72
124	6578184,74	299507,32
125	6578184,49	299507,94
126	6578184,26	299508,57
127	6578184,05	299509,21
128	6578183,89	299509,86
129	6578183,75	299510,52
130	6578183,65	299511,18
131	6578183,58	299511,85
132	6578183,54	299512,52
133	6578183,53	299513,19
134	6578183,55	299513,86
135	6578183,61	299514,53
136	6578183,7	299515,19
137	6578183,82	299515,85
138	6578183,97	299516,51
139	6578184,15	299517,15
140	6578184,37	299517,79
141	6578184,61	299518,42
142	6578184,89	299519,03
143	6578185,19	299519,63
144	6578228,32	299588,29
145	6578240,59	299580,57
146	6578251,53	299598
147	6578264,23	299590,04
148	6578271,69	299601,88
149	6578258,97	299609,87
150	6578261,51	299613,88
151	6578229,76	299633,83

Номер точки	Значение координаты X	Значение координаты Y
152	6578227,24	299629,8
153	6578221,51	299633,39
154	6578203,13	299604,1
155	6578208,84	299600,52
156	6578170,2	299539,01
157	6578078,92	299393,69
158	6578315,44	298369,03
159	6578267	298211,12
160	6578260,04	298213,26
161	6578246,8	298170,13
162	6578240,87	298171,94
163	6578236,78	298158,57
164	6578230,07	298136,75
165	6578301,85	298200,44
166	6578342,98	298334,46
167	6578343,71	298336,9
168	6578344,39	298339,36
169	6578345,03	298341,83
170	6578345,61	298344,32
171	6578346,16	298346,8
172	6578346,67	298349,3
173	6578347,12	298351,81
174	6578347,53	298354,33
175	6578347,9	298356,85
176	6578348,22	298359,38
177	6578348,49	298361,92
178	6578348,72	298364,46
179	6578348,91	298367
180	6578349,04	298369,54
181	6578349,13	298372,1
182	6578349,17	298374,64
183	6578349,18	298377,18
184	6578349,13	298379,74
185	6578349,04	298382,29
186	6578348,89	298384,84
187	6578348,71	298387,38
188	6578348,47	298389,92
189	6578348,19	298392,45
190	6578347,87	298394,98

Номер точки	Значение координаты X	Значение координаты Y
191	6578347,5	298397,51
192	6578347,08	298400,02
193	6578346,63	298402,53
194	6578346,12	298405,03
195	6578345,57	298407,52
196	6578140,22	299297,17
197	6578139,22	299301,84
198	6578138,35	299306,54
199	6578137,63	299311,26
200	6578137,05	299316,01
201	6578136,61	299320,77
202	6578136,33	299325,54
203	6578136,17	299330,31
204	6578136,17	299335,09
205	6578136,3	299339,87
206	6578136,58	299344,64
207	6578137	299349,4
208	6578137,58	299354,15
209	6578138,28	299358,87
210	6578139,13	299363,57
211	6578140,12	299368,25
212	6578141,25	299372,9
213	6578142,53	299377,5
214	6578143,94	299382,06
215	6578145,49	299386,59
216	6578147,17	299391,06
217	6578148,98	299395,48
218	6578150,93	299399,85
219	6578153	299404,15
220	6578155,21	299408,39
221	6578157,54	299412,57
222	6578159,99	299416,67
223	6578162,58	299420,69
224	6578165,28	299424,64
225	6578168,08	299428,5
226	6578205,63	299478,38
227	6578205,55	299478,66
228	6578205,46	299478,93
229	6578205,36	299479,21

Номер точки	Значение координаты X	Значение координаты Y
230	6578205,26	299479,46
231	6578205,15	299479,73
232	6578205,05	299480
233	6578204,92	299480,25
234	6578204,8	299480,51
235	6578204,66	299480,77
236	6578204,53	299481,01
237	6578204,39	299481,27
238	6578204,24	299481,52
239	6578204,08	299481,76
240	6578203,93	299481,99
241	6578203,77	299482,23
242	6578203,6	299482,46
243	6578203,43	299482,7
244	6578203,07	299483,14
245	6578202,87	299483,35
246	6578202,68	299483,56
247	6578202,48	299483,77
248	6578202,28	299483,97
249	6578202,08	299484,16
250	6578201,87	299484,36
251	6578201,65	299484,56
252	6578201,44	299484,74
253	6578201,21	299484,91
254	6578200,98	299485,09
255	6578198,83	299486,71
256	6578193,08	299490,33
257	6578185,51	299495,09
258	6578184,89	299495,42
259	6578184,26	299495,71
260	6578183,61	299495,98
261	6578182,95	299496,22
262	6578182,28	299496,42
263	6578181,59	299496,59
264	6578180,9	299496,72
265	6578180,2	299496,82
266	6578179,5	299496,88
267	6578178,8	299496,91
268	6578178,1	299496,91

Номер точки	Значение координаты X	Значение координаты Y
269	6578177,4	299496,86
270	6578176,71	299496,78
271	6578176	299496,67
272	6578175,31	299496,52
273	6578174,64	299496,33
274	6578173,97	299496,12
275	6578173,31	299495,88
276	6578172,67	299495,59
277	6578172,04	299495,28
278	6578171,43	299494,93
279	6578170,83	299494,56
280	6578170,26	299494,15
281	6578169,7	299493,72
282	6578169,17	299493,25
283	6578168,67	299492,77
284	6578168,19	299492,26
285	6578167,74	299491,72
286	6578167,31	299491,17
287	6578103,49	299389,56
288	6578339,26	298368,18
289	6578289	298204,37
47:20:0822003:ЗУ1(1)		
1	6578327,57	299577,38
2	6578330,11	299580,7
3	6578334,21	299587,68
4	6578335,81	299589,8
5	6578333,81	299591,31
6	6578329,48	299594,66
7	6578327,04	299597,6
8	6578299,03	299620,04
9	6578291,25	299625,31
10	6578288,66	299621,87
11	6578284,61	299614,95
12	6578282,81	299612,56
13	6578288,73	299608,1
14	6578289,47	299607,53
15	6578288,89	299606,91
16	6578289,47	299605,7
17	6578290,2	299604,47

Номер точки	Значение координаты X	Значение координаты Y
18	6578290,47	299604,01
19	6578291,88	299602,35
20	6578293,61	299598,13
21	6578298,46	299594,32
22	6578313,2	299583,27
23	6578315,68	299583,43
24	6578319,16	299582,69
25	6578320,85	299582,33
47:20:0000000:100/чзу55		
1	6578327,04	299597,6
2	6578325,34	299602,35
3	6578324,85	299603,94
4	6578324,82	299606,83
5	6578338,1	299624,53
6	6578361,36	299607,22
7	6578364,52	299611,43
8	6578345,77	299621,34
9	6578328,6	299641,85
10	6578313,86	299622,2
11	6578308,85	299619,97
12	6578303,79	299619,61
13	6578299,03	299620,04
47:20:0822003:ЗУ2		
1	6578364,52	299611,43
2	6578370,57	299619,6
3	6578357,56	299628,88
4	6578333,21	299648
5	6578328,6	299641,85
6	6578345,77	299621,34
47:20:0822004:ЗУ1		
1	6578370,57	299619,6
2	6578381,33	299634,11
3	6578357,41	299655,58
4	6578344,96	299663,66
5	6578333,21	299648
6	6578357,56	299628,88
47:20:0835001:ЗУ2		
1	6578249,22	299621,6
2	6578251,32	299624,96

Номер точки	Значение координаты X	Значение координаты Y
3	6578232,9	299638,83
4	6578229,76	299633,83
47:20:0835001:ЗУ3		
1	6578251,32	299624,96
2	6578253,96	299629,16
3	6578235,65	299643,2
4	6578232,9	299638,83
47:20:0822003:ЗУ1(2)		
1	6578253,96	299629,16
2	6578268,4	299652,18
3	6578248,95	299664,38
4	6578235,65	299643,2
47:20:0000000:100/чзу111		
1	6578280,3	299644,71
2	6578284,11	299650,79
3	6578296,81	299642,81
4	6578304,25	299654,67
5	6578291,55	299662,63
6	6578299,16	299674,75
7	6578280,76	299689,2
8	6578263,3	299700,84
9	6578246,65	299674,32
10	6578252,77	299670,47
11	6578248,95	299664,38
47:20:0000000:100/чзу56		
1	6578381,33	299634,11
2	6578385,24	299639,36
3	6578362,06	299656,56
4	6578363,61	299658,79
5	6578365,11	299661,03
6	6578366,58	299663,32
7	6578368	299665,61
8	6578369,39	299667,94
9	6578370,73	299670,28
10	6578372,04	299672,65
11	6578373,31	299675,03
12	6578374,53	299677,45
13	6578375,72	299679,87
14	6578376,86	299682,32

Номер точки	Значение координаты X	Значение координаты Y
15	6578377,96	299684,8
16	6578379,02	299687,29
17	6578380,03	299689,8
18	6578381	299692,32
19	6578381,94	299694,86
20	6578382,83	299697,41
21	6578383,67	299699,99
22	6578384,47	299702,57
23	6578385,23	299705,17
24	6578385,94	299707,77
25	6578386,6	299710,4
26	6578387,22	299713,03
27	6578387,8	299715,68
28	6578388,33	299718,32
29	6578388,82	299720,99
30	6578389,26	299723,65
31	6578389,66	299726,33
32	6578390,01	299729,01
33	6578395,27	299772,07
34	6578395,55	299774,19
35	6578395,85	299776,29
36	6578396,19	299778,41
37	6578396,56	299780,51
38	6578396,96	299782,6
39	6578397,39	299784,7
40	6578397,87	299786,78
41	6578398,36	299788,85
42	6578398,89	299790,93
43	6578399,45	299792,99
44	6578400,04	299795,03
45	6578400,66	299797,08
46	6578401,31	299799,12
47	6578402	299801,13
48	6578402,71	299803,15
49	6578403,46	299805,15
50	6578404,23	299807,14
51	6578405,04	299809,12
52	6578405,87	299811,08
53	6578406,74	299813,03

Номер точки	Значение координаты X	Значение координаты Y
54	6578407,62	299814,97
55	6578408,55	299816,89
56	6578409,5	299818,81
57	6578410,5	299820,71
58	6578411,5	299822,59
59	6578412,55	299824,45
60	6578413,61	299826,31
61	6578414,7	299828,14
62	6578415,83	299829,95
63	6578416,41	299830,88
64	6578422,75	299826,88
65	6578425,99	299832,04
66	6578407,42	299850,41
67	6578400,58	299839,52
68	6578399,31	299837,48
69	6578398,08	299835,41
70	6578396,87	299833,32
71	6578395,71	299831,22
72	6578394,57	299829,09
73	6578393,46	299826,96
74	6578392,39	299824,8
75	6578391,35	299822,64
76	6578390,35	299820,44
77	6578389,37	299818,24
78	6578388,43	299816,03
79	6578387,51	299813,8
80	6578386,64	299811,55
81	6578385,8	299809,3
82	6578385	299807,03
83	6578384,22	299804,75
84	6578383,49	299802,46
85	6578382,8	299800,15
86	6578382,12	299797,84
87	6578381,5	299795,51
88	6578380,9	299793,19
89	6578380,33	299790,84
90	6578379,81	299788,48
91	6578379,32	299786,13
92	6578378,86	299783,77

Номер точки	Значение координаты X	Значение координаты Y
93	6578378,45	299781,4
94	6578378,07	299779,02
95	6578377,72	299776,64
96	6578377,4	299774,25
97	6578372,15	299731,19
98	6578371,83	299728,68
99	6578371,44	299726,17
100	6578371,03	299723,66
101	6578370,56	299721,17
102	6578370,04	299718,67
103	6578369,49	299716,2
104	6578368,89	299713,73
105	6578368,25	299711,27
106	6578367,56	299708,84
107	6578366,83	299706,4
108	6578366,06	299703,99
109	6578365,23	299701,58
110	6578364,37	299699,19
111	6578363,45	299696,82
112	6578362,51	299694,47
113	6578361,52	299692,12
114	6578360,48	299689,81
115	6578359,41	299687,5
116	6578358,3	299685,23
117	6578357,14	299682,96
118	6578355,94	299680,72
119	6578354,71	299678,5
120	6578353,43	299676,32
121	6578352,11	299674,14
122	6578350,76	299672
123	6578349,37	299669,87
124	6578347,94	299667,77
125	6578346,47	299665,7
126	6578344,96	299663,66
127	6578357,41	299655,58
47:20:0000000:100/чзу57		
1	6578299,16	299674,75
2	6578302,49	299680,07
3	6578290,63	299687,51

Номер точки	Значение координаты X	Значение координаты Y
4	6578398,48	299859,26
5	6578381,74	299875,82
6	6578276,56	299708,36
7	6578271,16	299699,75
8	6578265,03	299703,59
9	6578263,3	299700,84
10	6578280,76	299689,2
47:20:0000000:100/чзу113		
1	6578425,99	299832,04
2	6578430,61	299839,4
3	6578410,65	299855,54
4	6578407,42	299850,41
47:20:0000000:100/чзу112		
1	6578398,49	299859,25
2	6578400,76	299862,86
3	6578381,74	299875,82
47:20:0835003:ЗУ1(1)		
1	6578430,61	299839,4
2	6578481,34	299920,14
3	6578471,46	299926,35
4	6578478,72	299938,33
5	6578487,16	299952,11
6	6578492,49	299959,32
7	6578494,22	299961,85
8	6578498,36	299968,81
9	6578509,39	299986,64
10	6578517,11	299999,01
11	6578520,6	300001,95
12	6578520,65	300003,06
13	6578520,21	300003,87
14	6578522,6	300007,75
15	6578538,51	300032,84
16	6578545,5	300043,94
17	6578553,86	300057,78
18	6578562,16	300071,36
19	6578567,64	300079,92
20	6578574,25	300090,91
21	6578576,74	300094,95
22	6578600,77	300079,73

Номер точки	Значение координаты X	Значение координаты Y
23	6578616,2	300104,28
24	6578621,35	300101,05
25	6578629,2	300067,65
26	6578579,66	300033,35
27	6578585,48	300028,53
28	6578635,39	300039,46
29	6578637,1	300041,63
30	6578685,12	300003,07
31	6578684,42	300000,93
32	6578679,32	299986,03
33	6578679,59	299978,32
34	6578681,19	299976,09
35	6578681,89	299973,67
36	6578682,94	299967,16
37	6578684,61	299960,74
38	6578688,12	299957,76
39	6578722,42	299973,12
40	6578959,96	299782,39
41	6578965,47	299789,25
42	6579125,02	299661,14
43	6579131,05	299646,06
44	6579139,57	299649,46
45	6579219,46	299585,31
46	6579222,14	299578,8
47	6579225,61	299580,38
48	6579266,3	299547,7
49	6579335,25	299536,35
50	6579349,93	299514,98
51	6579354,97	299518,42
52	6579343,59	299534,98
53	6579454,05	299516,8
54	6579510,52	299486,79
55	6579562,76	299498,9
56	6579783,39	299462,59
57	6579788,51	299451,28
58	6579797,17	299455,2
59	6579826,57	299450,48
60	6579827,37	299455,35
61	6579914,33	299441,03

Номер точки	Значение координаты X	Значение координаты Y
62	6579952,67	299423,09
63	6579967,06	299402,78
64	6579987,9	299379,28
65	6579989,42	299374,71
66	6579982,12	299370,08
67	6579970,15	299362,59
68	6579974,4	299355,88
69	6580000,39	299375,63
70	6579993,91	299390,27
71	6579973,72	299412,35
72	6579970,62	299416,5
73	6579995,04	299425,2
74	6580007,8	299451,98
75	6579990,79	299460,09
76	6579981,47	299440,52
77	6579977,22	299442,51
78	6579975,55	299438,98
79	6579948,29	299452,72
80	6579949,66	299455,41
81	6579948,59	299455,91
82	6579949,15	299457,19
83	6579951,6	299461,37
84	6579954,75	299467,27
85	6579955,53	299466,9
86	6579956,23	299468,27
87	6579958,75	299467,03
88	6579960,79	299471,02
89	6579957,58	299472,57
90	6579959,89	299476,9
91	6579961,15	299477,79
92	6579962,84	299477,36
93	6579964,97	299475,86
94	6579965,69	299475,48
95	6579965,66	299473,41
96	6579964,99	299471,67
97	6579966,79	299470,78
98	6579967,4	299471,68
99	6579968,49	299473,24
100	6579969,33	299474,39

Номер точки	Значение координаты X	Значение координаты Y
101	6579969,97	299475,07
102	6579971,33	299476,01
103	6579972,53	299476,44
104	6579973,6	299476,68
105	6579975,12	299476,98
106	6579976,26	299477,05
107	6579977,38	299477,07
108	6579978,31	299476,98
109	6579979,06	299476,89
110	6579981,28	299476,32
111	6579981,78	299477,23
112	6580007,96	299464,76
113	6580014,41	299478,3
114	6580001,77	299484,32
115	6579988,23	299490,77
116	6579982,26	299478,12
117	6579976,5	299480,46
118	6579969,06	299483,46
119	6579968,32	299483,92
120	6579964,93	299485
121	6579964,2	299487,42
122	6579962,61	299488,43
123	6579960,43	299488,53
124	6579957,79	299487,17
125	6579955,8	299487,78
126	6579950,35	299489,05
127	6579942,18	299490,55
128	6579941,79	299490,59
129	6579938,14	299490,82
130	6579938,12	299495,2
131	6579885,84	299503,79
132	6579866,64	299513,05
133	6579839,36	299529,7
134	6579835,42	299532,71
135	6579826,72	299545,35
136	6579831,63	299553,27
137	6579823,13	299558,54
138	6579811,56	299539,89
139	6579835,95	299524,75

Номер точки	Значение координаты X	Значение координаты Y
140	6579835,96	299524,74
141	6579863,77	299507,77
142	6579864,86	299507,24
143	6579794,2	299518,86
144	6579817,61	299672,88
145	6579823,41	299671,91
146	6579826,73	299691,63
147	6579820,82	299692,62
148	6579824,97	299717,27
149	6579830,89	299716,27
150	6579831,89	299722,19
151	6579856,54	299718,03
152	6579855,54	299712,12
153	6579875,26	299708,79
154	6579878,58	299728,51
155	6579858,86	299731,84
156	6579857,53	299723,95
157	6579832,89	299728,11
158	6579834,22	299735,99
159	6579814,5	299739,32
160	6579813,17	299731,43
161	6579788,52	299735,59
162	6579789,85	299743,48
163	6579770,13	299746,8
164	6579766,8	299727,08
165	6579786,52	299723,76
166	6579787,52	299729,67
167	6579812,17	299725,52
168	6579811,17	299719,6
169	6579819,06	299718,27
170	6579814,9	299693,62
171	6579807,01	299694,95
172	6579803,69	299675,23
173	6579811,69	299673,88
174	6579787,38	299513,9
175	6579884,02	299498,01
176	6579903,75	299488,51
177	6579880,03	299486,82
178	6579872,9	299486,39

Номер точки	Значение координаты X	Значение координаты Y
179	6579866,59	299486,28
180	6579861,56	299486,43
181	6579856,47	299486,85
182	6579812,24	299494,03
183	6579810,92	299486,43
184	6579778,47	299491,77
185	6579778,83	299494
186	6579556,89	299529,75
187	6579556,65	299528,28
188	6579321,62	299566,97
189	6579314,59	299577,19
190	6579309,55	299573,76
191	6579313,27	299568,34
192	6579292,31	299571,8
193	6579291,06	299574,59
194	6579278,84	299576,5
195	6579197,12	299643,33
196	6579199,39	299637,33
197	6578990,19	299805,31
198	6578992,13	299807,73
199	6578766,68	299989,53
200	6578714,78	300102,31
201	6578662,31	300219,45
202	6578640,65	300210,34
203	6578640,83	300210,62
204	6578611,56	300198,41
205	6578623,31	300217,48
206	6578587,49	300203,28
207	6578381,74	299875,82
208	6578400,76	299862,86
209	6578404,24	299868,36
210	6578413,14	299859,5
211	6578410,65	299855,54
212	6578746,42	299989,76
213	6578754,2	299993,22
214	6578705,86	300098,26
215	6578657,92	300205,28
216	6578629,54	300192,65
217	6578615,63	300170,5

Номер точки	Значение координаты X	Значение координаты Y
218	6578645,65	300151,63
219	6578634,05	300132,6
220	6578644,19	300126,26
221	6578648,02	300109,94
222	6578665,28	300086,72
223	6578683,75	300071,9
224	6578668,22	300052,55
225	6578698,02	300028,62
226	6578706,81	300033,05
227	6578711,94	300025,96
228	6578705,39	300022,7
229	6579823,39	299541,9
230	6579823,39	299543,9
231	6579821,39	299543,9
232	6579821,39	299541,9
233	6579950,64	299460,93
234	6579951,08	299461,83
235	6579950,18	299462,27
236	6579949,74	299461,37
237	6579965,55	299433
238	6579966,4	299433,53
239	6579965,87	299434,38
240	6579965,02	299433,85
47:20:0835003:8:ЗУ1		
1	6579823,39	299541,9
2	6579823,39	299543,9
3	6579821,39	299543,9
4	6579821,39	299541,9
47:20:0835003:55:ЗУ1(2)		
1	6579950,64	299460,93
2	6579951,08	299461,83
3	6579950,18	299462,27
4	6579949,74	299461,37
47:20:0835003:55:ЗУ1(1)		
1	6579965,55	299433
2	6579966,4	299433,53
3	6579965,87	299434,38
4	6579965,02	299433,85
47:20:0835003:52:ЗУ1		

Номер точки	Значение координаты X	Значение координаты Y
1	6579977,58	299350,86
2	6579996,52	299365,17
3	6579999,56	299366,11
4	6580002	299366,25
5	6580002,77	299366,09
6	6580002,68	299372,01
7	6580001,83	299372,39
8	6580000,39	299375,63
9	6579974,4	299355,88
47:20:0835003:1:ЗУ1(1)		
1	6579975,55	299438,98
2	6579977,22	299442,51
3	6579957,69	299451,65
4	6579959,07	299454,45
5	6579953,78	299457,3
6	6579952,26	299454,19
7	6579949,66	299455,41
8	6579948,29	299452,72
47:20:0835003:1:ЗУ1(2)		
1	6579958,06	299465,68
2	6579958,75	299467,03
3	6579956,23	299468,27
4	6579955,53	299466,9
47:20:0000000:100/чзу58		
1	6578623,31	300217,48
2	6578699,99	300339,17
3	6578830,24	300546,55
4	6578835,72	300556,49
5	6578851,28	300584,75
6	6578821,92	300579,11
7	6578810,42	300558,22
8	6578807,2	300553,1
9	6578590,18	300207,57
10	6578587,49	300203,28
47:20:0835003:ЗУ1(2)		
1	6578851,28	300584,75
2	6578900,23	300673,62
3	6578859,08	300667,3
4	6578813,2	300583,97

Номер точки	Значение координаты X	Значение координаты Y
5	6578821,92	300579,11
47:20:0000000:100/чзу59		
1	6578900,3	300673,66
2	6578906,34	300684,63
3	6578877,03	300679,09
4	6578876,62	300678,34
5	6578864,15	300676,42
6	6578859,15	300667,34
47:20:0000000:100/чзу60		
1	6578906,34	300684,63
2	6578949,71	300763,39
3	6578984,14	300744,43
4	6578980,64	300738,07
5	6578998,16	300728,43
6	6579007,8	300745,94
7	6578990,29	300755,59
8	6578986,79	300749,24
9	6578952,36	300768,21
10	6578964,47	300790,22
11	6578977,01	300783,32
12	6578986,66	300800,84
13	6578974,13	300807,74
14	6579118,29	301069,57
15	6579150,02	301078,54
16	6579155,47	301054,15
17	6579140,85	301050,82
18	6579147,52	301021,58
19	6579176,76	301028,25
20	6579170,33	301056,49
21	6579239,75	301072,03
22	6579241,17	301072,23
23	6579242,59	301072,35
24	6579244,01	301072,39
25	6579245,44	301072,37
26	6579246,86	301072,27
27	6579248,27	301072,09
28	6579249,67	301071,83
29	6579251,06	301071,51
30	6579252,43	301071,11

Номер точки	Значение координаты X	Значение координаты Y
31	6579253,79	301070,64
32	6579255,11	301070,1
33	6579256,39	301069,49
34	6579257,65	301068,81
35	6579258,87	301068,07
36	6579260,03	301067,26
37	6579261,18	301066,4
38	6579262,25	301065,47
39	6579263,29	301064,49
40	6579264,28	301063,47
41	6579265,2	301062,37
42	6579266,08	301061,23
43	6579264,22	301066,87
44	6579263,51	301091,42
45	6579263,44	301095,78
46	6579263,39	301096,1
47	6579263,16	301097,27
48	6579262,94	301098,44
49	6579262,72	301099,62
50	6579262,52	301100,79
51	6579262,32	301101,96
52	6579262,13	301103,15
53	6579261,94	301104,33
54	6579261,77	301105,51
55	6579261,59	301106,68
56	6579261,42	301107,87
57	6579261,27	301109,05
58	6579261,11	301110,22
59	6579260,97	301111,41
60	6579260,83	301112,59
61	6579260,7	301113,77
62	6579257,72	301113,41
63	6579257,79	301112,86
64	6579257,83	301112,32
65	6579257,88	301111,78
66	6579257,9	301111,24
67	6579257,93	301110,69
68	6579257,93	301109,6
69	6579257,92	301109,06

Номер точки	Значение координаты X	Значение координаты Y
70	6579257,89	301108,51
71	6579257,86	301107,97
72	6579257,81	301107,44
73	6579257,75	301106,89
74	6579257,68	301106,35
75	6579257,6	301105,81
76	6579257,51	301105,28
77	6579257,41	301104,74
78	6579257,3	301104,2
79	6579257,17	301103,67
80	6579257,04	301103,15
81	6579256,89	301102,62
82	6579256,74	301102,1
83	6579256,58	301101,59
84	6579256,4	301101,07
85	6579256,02	301100,05
86	6579255,81	301099,55
87	6579255,37	301098,55
88	6579255,13	301098,06
89	6579249,68	301117,17
90	6579244,26	301136,25
91	6579233,83	301133,31
92	6579230,04	301146,79
93	6579215,61	301142,74
94	6579219,39	301129,26
95	6579202,87	301124,64
96	6579204,78	301117,91
97	6579118,63	301093,57
98	6579102,75	301089,08
99	6578970,63	300849,07
100	6578959,89	300854,98
101	6578963,39	300861,33
102	6578945,87	300870,97
103	6578936,24	300853,46
104	6578953,75	300843,81
105	6578957,25	300850,17
106	6578967,97	300844,25
107	6578877,03	300679,09
47:20:1024001:134/чзу1		

Номер точки	Значение координаты X	Значение координаты Y
1	6579270,65	301050,88
2	6579273,59	301051,49
3	6579278,46	301055,95
4	6579270,47	301087,11
5	6579265,72	301126,37
6	6579265,49	301135,05
7	6579246,63	301129,69
8	6579246,68	301127,74
9	6579249,68	301117,17
10	6579255,13	301098,06
11	6579255,37	301098,55
12	6579255,81	301099,55
13	6579256,02	301100,05
14	6579256,4	301101,07
15	6579256,58	301101,59
16	6579256,74	301102,1
17	6579256,89	301102,62
18	6579257,04	301103,15
19	6579257,17	301103,67
20	6579257,3	301104,2
21	6579257,41	301104,74
22	6579257,51	301105,28
23	6579257,6	301105,81
24	6579257,68	301106,35
25	6579257,75	301106,89
26	6579257,81	301107,44
27	6579257,86	301107,97
28	6579257,89	301108,51
29	6579257,92	301109,06
30	6579257,93	301109,6
31	6579257,93	301110,14
32	6579257,93	301110,69
33	6579257,9	301111,24
34	6579257,88	301111,78
35	6579257,83	301112,32
36	6579257,79	301112,86
37	6579257,72	301113,41
38	6579260,7	301113,77
39	6579260,83	301112,59

Номер точки	Значение координаты X	Значение координаты Y
40	6579260,97	301111,41
41	6579261,11	301110,22
42	6579261,27	301109,05
43	6579261,42	301107,87
44	6579261,59	301106,68
45	6579261,77	301105,51
46	6579261,94	301104,33
47	6579262,13	301103,15
48	6579262,32	301101,96
49	6579262,52	301100,79
50	6579262,72	301099,62
51	6579262,94	301098,44
52	6579263,16	301097,27
53	6579263,39	301096,1
54	6579263,44	301095,78
55	6579263,51	301091,42
56	6579264,22	301066,87
57	6579266,04	301061,28
47:20:1024001:ЗУ1(1)		
1	6579246,68	301127,74
2	6579246,63	301129,69
3	6579246,16	301129,56
47:20:1024001:ЗУ1(2)		
1	6579280,51	301056,88
2	6579285,09	301072,31
3	6579284,39	301101,04
4	6579285,32	301100,59
5	6579286,84	301099,94
6	6579288,39	301099,39
7	6579289,97	301098,92
8	6579291,57	301098,54
9	6579293,19	301098,24
10	6579294,82	301098,05
11	6579296,46	301097,93
12	6579298,11	301097,91
13	6579299,75	301097,98
14	6579301,39	301098,14
15	6579303,02	301098,38
16	6579369,91	301112,34

Номер точки	Значение координаты X	Значение координаты Y
17	6579384,16	301115,31
18	6579384,63	301115,43
19	6579385,09	301115,57
20	6579385,55	301115,73
21	6579386	301115,91
22	6579386,44	301116,13
23	6579386,87	301116,36
24	6579387,28	301116,61
25	6579387,67	301116,89
26	6579388,06	301117,19
27	6579388,42	301117,51
28	6579388,77	301117,85
29	6579389,1	301118,21
30	6579389,41	301118,59
31	6579389,7	301118,97
32	6579389,97	301119,39
33	6579390,21	301119,81
34	6579390,44	301120,24
35	6579390,63	301120,68
36	6579390,81	301121,13
37	6579390,95	301121,61
38	6579391,08	301122,07
39	6579391,17	301122,55
40	6579391,24	301123,02
41	6579391,29	301123,51
42	6579391,32	301124
43	6579391,31	301124,48
44	6579391,27	301124,96
45	6579391,22	301125,45
46	6579391,13	301125,93
47	6579391	301126,58
48	6579390,94	301126,79
49	6579390,88	301127,02
50	6579390,8	301127,22
51	6579390,71	301127,44
52	6579390,62	301127,64
53	6579390,51	301127,84
54	6579390,39	301128,03
55	6579390,24	301128,21

Номер точки	Значение координаты X	Значение координаты Y
56	6579390,11	301128,39
57	6579389,95	301128,56
58	6579389,79	301128,72
59	6579389,62	301128,86
60	6579389,44	301129
61	6579389,25	301129,13
62	6579389,06	301129,25
63	6579388,86	301129,35
64	6579388,66	301129,45
65	6579388,44	301129,53
66	6579388,23	301129,6
67	6579388,01	301129,66
68	6579387,79	301129,71
69	6579387,56	301129,74
70	6579387,34	301129,76
71	6579387,11	301129,78
72	6579386,88	301129,77
73	6579386,66	301129,75
74	6579386,44	301129,71
75	6579386,22	301129,67
76	6579385,99	301129,62
77	6579357,74	301121,64
78	6579286,51	301101,5
79	6579284,26	301109,44
80	6579284,13	301117,44
81	6579284,13	301154,91
82	6579279,83	301154,08
83	6579282,64	301139,91
84	6579276,11	301138,06
85	6579265,49	301135,05
86	6579265,72	301126,37
87	6579270,47	301087,11
88	6579278,46	301055,95
89	6579279,51	301056,91
47:20:0000000:100/чзу61		
1	6579408,55	301078,54
2	6579394,35	301147,57
3	6579594,54	301204,15
4	6579597,53	301209,95

Номер точки	Значение координаты X	Значение координаты Y
5	6579770,04	301544,59
6	6579745,97	301548,08
7	6579578,65	301223,56
8	6579416,15	301177,63
9	6579390,94	301170,5
10	6579329,74	301153,21
11	6579327,85	301159,87
12	6579289,35	301149,06
13	6579288,03	301155,68
14	6579284,13	301154,91
15	6579284,13	301117,44
16	6579284,26	301109,44
17	6579286,51	301101,5
18	6579357,74	301121,64
19	6579385,99	301129,62
20	6579386,22	301129,67
21	6579386,44	301129,71
22	6579386,66	301129,75
23	6579386,88	301129,77
24	6579387,11	301129,78
25	6579387,34	301129,76
26	6579387,56	301129,74
27	6579387,79	301129,71
28	6579388,01	301129,66
29	6579388,23	301129,6
30	6579388,44	301129,53
31	6579388,66	301129,45
32	6579388,86	301129,35
33	6579389,06	301129,25
34	6579389,25	301129,13
35	6579389,44	301129
36	6579389,62	301128,86
37	6579389,79	301128,72
38	6579389,95	301128,56
39	6579390,11	301128,39
40	6579390,24	301128,21
41	6579390,39	301128,03
42	6579390,51	301127,84
43	6579390,62	301127,64

Номер точки	Значение координаты X	Значение координаты Y
44	6579390,71	301127,44
45	6579390,8	301127,22
46	6579390,88	301127,02
47	6579390,94	301126,79
48	6579391	301126,58
49	6579391,13	301125,93
50	6579391,22	301125,45
51	6579391,27	301124,96
52	6579391,31	301124,48
53	6579391,32	301124
54	6579391,29	301123,51
55	6579391,24	301123,02
56	6579391,17	301122,55
57	6579391,08	301122,07
58	6579390,95	301121,61
59	6579390,81	301121,13
60	6579390,63	301120,68
61	6579390,44	301120,24
62	6579390,21	301119,81
63	6579389,97	301119,39
64	6579389,7	301118,97
65	6579389,41	301118,59
66	6579389,1	301118,21
67	6579388,77	301117,85
68	6579388,42	301117,51
69	6579388,06	301117,19
70	6579387,67	301116,89
71	6579387,28	301116,61
72	6579386,87	301116,36
73	6579386,44	301116,13
74	6579386	301115,91
75	6579385,55	301115,73
76	6579385,09	301115,57
77	6579384,63	301115,43
78	6579384,16	301115,31
79	6579369,91	301112,34
80	6579303,02	301098,38
81	6579301,39	301098,14
82	6579299,75	301097,98

Номер точки	Значение координаты X	Значение координаты Y
83	6579298,11	301097,91
84	6579296,46	301097,93
85	6579294,82	301098,05
86	6579293,19	301098,24
87	6579291,57	301098,54
88	6579289,97	301098,92
89	6579288,39	301099,39
90	6579286,84	301099,94
91	6579285,32	301100,59
92	6579284,39	301101,04
93	6579284,53	301091,91
94	6579285,09	301072,31
95	6579285,3	301072,64
96	6579286,06	301073,79
97	6579286,87	301074,91
98	6579287,73	301076
99	6579288,65	301077,05
100	6579289,61	301078,07
101	6579290,61	301079,02
102	6579291,64	301079,95
103	6579292,73	301080,81
104	6579293,85	301081,64
105	6579295,01	301082,41
106	6579296,19	301083,13
107	6579297,41	301083,8
108	6579298,65	301084,41
109	6579299,94	301084,96
110	6579301,23	301085,47
111	6579302,55	301085,91
112	6579303,88	301086,29
113	6579322,11	301090,1
114	6579324,77	301077,38
115	6579339,44	301080,44
116	6579336,79	301093,17
117	6579372,37	301100,59
118	6579378,29	301072,22
47:20:0000000:100/чзу116		
1	6579770,04	301544,59
2	6579983,85	301959,16

Номер точки	Значение координаты X	Значение координаты Y
3	6579994,76	301973,79
4	6580017,79	302018,43
5	6580023,36	302035,81
6	6580131,62	302245,99
7	6580129,94	302292,73
8	6579745,97	301548,08
47:20:0000000:3184:ЗУ1		
1	6580131,62	302245,99
2	6580182,46	302344,34
3	6580270,08	302514,28
4	6580266,29	302515,23
5	6580280,73	302606,93
6	6580153,57	302360,32
7	6580135,17	302324,63
8	6580135,91	302304,23
9	6580129,94	302292,73
47:20:1024001:ЗУ1(3)		
1	6580270,08	302514,28
2	6580320,25	302611,54
3	6580299,8	302622,08
4	6580296,5	302615,7
5	6580287,61	302620,28
6	6580280,73	302606,93
7	6580266,29	302515,23
47:20:0000000:100/чзу62		
1	6580320,25	302611,54
2	6580402,97	302772,01
3	6580407,19	302825,96
4	6580395,26	302807,23
5	6580299,8	302622,08
47:20:0000000:100/чзу114		
1	6580402,97	302772,01
2	6580415,21	302795,75
3	6580446,15	302844,32
4	6580458,38	302857,88
5	6580485,38	302900,24
6	6580492,53	302917,03
7	6580793,57	303389,33
8	6580763,85	303385,48

Номер точки	Значение координаты X	Значение координаты Y
9	6580407,19	302825,96
47:20:0000000:100/чзу115		
1	6580793,57	303389,33
2	6580905,76	303565,2
3	6580985,36	303690,03
4	6580995,53	303701,33
5	6581022,49	303743,62
6	6581028,43	303757,61
7	6581121,1	303903,03
8	6581129,31	303957,85
9	6581104,81	303949,47
10	6581099,13	303911,29
11	6581070,67	303866,6
12	6580763,85	303385,48
47:20:0834004:ЗУ1		
1	6581129,31	303957,85
2	6581134,45	303992,04
3	6581109,85	303982,96
4	6581104,81	303949,47
47:20:0000000:100/чзу63		
1	6581134,45	303992,04
2	6581142,73	304047,65
3	6581359,53	304370,58
4	6581400,19	304343,29
5	6581428,06	304384,79
6	6581387,39	304412,09
7	6581419,75	304460,29
8	6581404,16	304478,33
9	6581286,64	304303,27
10	6581166,5	304124,34
11	6581153,06	304104,3
12	6581120,74	304056,17
13	6581109,85	303982,96
47:20:0000000:100/чзу64		
1	6585966,42	308132,98
2	6586027,14	308869,29
3	6586027,49	308873,5
4	6586005,27	308883,8
5	6585944,31	308144,79

Номер точки	Значение координаты X	Значение координаты Y
6	6585758,91	307997,61
7	6585749,72	307989,92
8	6585749,87	307961,12
9	6585763,52	307971,9
10	6585776,82	307979,27
11	6585816,09	308010,44
12	6585826,3	308021,73
47:20:0903007:ЗУ1(1)		
1	2448,65	374,85
2	2449,53	401,76
3	2434,97	408,36
4	2424,91	386,21
5	2435,5	381,11
47:20:0903007:ЗУ1(2)		
1	2474,48	1412,74
2	2476,35	1469,91
3	2474,39	1446,11
47:20:0904002:ЗУ1(1)		
1	2474,01	2012,64
2	2472,59	2102,76
3	2472,82	2019,01
47:20:0904002:ЗУ1(2)		
1	2461,98	2776,25
2	2461,66	2796,16
3	2454,91	2799,24
4	2092,29	2964,19
5	2102,12	2985,81
6	2074,82	2998,23
7	2064,99	2976,61
8	2042,41	2986,89
9	2025,12	2994,75
10	2017,66	2978,37
11	2025,66	2974,73
12	2021,05	2967,25
13	2036,37	2957,8
14	2042,18	2967,22
15	2454,85	2779,49

ВЕДОМОСТЬ КООРДИНАТ ПОВОРОТНЫХ ТОЧЕК ОБРАЗУЕМЫХ ЗЕМЕЛЬНЫХ УЧАСТКОВ. ВОЛОСОВСКИЙ РАЙОН

Номер точки	Значение координаты X	Значение координаты Y
47:22:0000000:432/чзу59		
1	6582801	134262,98
2	6582804,85	134269,31
3	6582791,61	134274,83
4	6582785,31	134281,45
5	6582784,61	134280,3
47:22:0000000:432/чзу1		
1	6582804,85	134269,31
2	6582812,81	134282,41
3	6582812,54	134282,5
4	6582811,85	134282,81
5	6582811,15	134283,2
6	6582810,5	134283,65
7	6582809,89	134284,16
8	6582809,1	134284,93
9	6582808,39	134285,74
10	6582807,56	134286,82
11	6582805,95	134289,17
12	6582804,7	134290,95
13	6582803,6	134292,52
14	6582802,19	134293,92
15	6582801,1	134295,01
16	6582799,99	134295,84
17	6582799,2	134296,52
18	6582798,99	134296,79
19	6582798,14	134297,93
20	6582796,91	134300,57
21	6582795,75	134302,28
22	6582795,69	134302,36
23	6582789,72	134292,54
24	6582790,92	134290,68
25	6582785,31	134281,45
26	6582791,61	134274,83
47:22:0000000:432/чзу2		
1	6582814,92	134285,88
2	6582881,05	134394,67
3	6583424,24	134867,33
4	6583424,16	134867,42
5	6583423,69	134868,08
6	6583423,3	134868,8
7	6583422,98	134869,58
8	6583422,75	134870,4
9	6583422,69	134870,95
10	6583422,71	134871,41
11	6583422,78	134871,77
12	6583422,94	134872,19
13	6583423,21	134872,66
14	6583423,67	134873,21
15	6583425,16	134874,6
16	6583425,71	134875,18
17	6583426,16	134875,74
18	6583426,36	134876,09
19	6583426,42	134876,26
20	6583426,44	134876,33
21	6583426,4	134876,37
22	6583425,26	134877,14
23	6583424,73	134877,56
24	6583424,39	134877,94
25	6583424,17	134878,28
26	6583424,01	134878,63
27	6583423,89	134879
28	6583423,83	134879,39
29	6583423,85	134879,79
30	6583423,92	134880,17
31	6583424,09	134880,63
32	6583424,42	134881,22
33	6583424,94	134881,87
34	6583425,47	134882,43
35	6583426,27	134883,14
36	6583427,02	134883,82
37	6583427,41	134884,26
38	6583427,56	134884,5
39	6583427,67	134884,76
40	6583427,74	134885,05

Номер точки	Значение координаты X	Значение координаты Y
41	6583427,78	134885,53
42	6583427,75	134886,15
43	6583427,59	134887,16
44	6583427,42	134888,5
45	6583427,19	134890,19
46	6583426,93	134890,5
47	6583426,2	134890,58
48	6583423,42	134890,26
49	6583421,13	134889,91
50	6583420,37	134889,59
51	6583419,63	134889,55
52	6583419,19	134889,95
53	6583418,57	134890,75
54	6583416,52	134893,75
55	6583408,93	134887,14
56	6583410,06	134885,48
57	6582863,25	134409,68
58	6582804,57	134313,12
59	6582803,46	134315,16
60	6582797,45	134305,26
61	6582798,91	134302,49
62	6582799,4	134301,89
63	6582800,19	134301,46
64	6582801,82	134301,01
65	6582802	134300,93
66	6582802,34	134300,7
67	6582802,75	134300,4
68	6582803,2	134300,01
69	6582803,84	134299,34
70	6582804,53	134298,43
71	6582805,28	134297,32
72	6582806,93	134294,74
73	6582807,97	134293,25
74	6582809,24	134291,45
75	6582810,8	134289,17
76	6582811,48	134288,28
77	6582812,01	134287,68
78	6582812,56	134287,14
79	6582812,92	134286,85
80	6582813,29	134286,59

Номер точки	Значение координаты X	Значение координаты Y
81	6582813,68	134286,37
82	6582814,09	134286,18
83	6582814,8	134285,92
47:22:0000000:432/чзу3		
1	6583425,52	134868,44
2	6583959,37	135332,96
3	6583972,32	135340,92
4	6584010,17	135373,85
5	6584019,84	135385,59
6	6584713,76	135989,39
7	6584726,71	135997,35
8	6584764,56	136030,28
9	6584774,23	136042,01
10	6585021,12	136256,84
11	6585012,04	136279,43
12	6583429,05	134902
13	6583426,17	134902,15
14	6583417,51	134894,61
15	6583419,49	134891,03
16	6583419,93	134890,47
17	6583420,35	134890,44
18	6583422,74	134891,05
19	6583424,81	134891,66
20	6583426,9	134892,1
21	6583427,59	134892,06
22	6583427,93	134891,87
23	6583428,3	134891,04
24	6583428,7	134889,61
25	6583429,26	134887,47
26	6583429,44	134886,33
27	6583429,48	134885,5
28	6583429,42	134884,77
29	6583429,29	134884,23
30	6583429,07	134883,71
31	6583428,77	134883,24
32	6583428,23	134882,62
33	6583427,4	134881,87
34	6583426,65	134881,2
35	6583426,22	134880,75
36	6583425,84	134880,27

Номер точки	Значение координаты X	Значение координаты Y
37	6583425,64	134879,92
38	6583425,56	134879,72
39	6583425,54	134879,6
40	6583425,54	134879,49
41	6583425,55	134879,37
42	6583425,59	134879,24
43	6583425,66	134879,11
44	6583425,74	134878,98
45	6583425,9	134878,8
46	6583426,27	134878,51
47	6583427,51	134877,67
48	6583427,77	134877,4
49	6583427,92	134877,17
50	6583428,04	134876,93
51	6583428,11	134876,67
52	6583428,14	134876,4
53	6583428,13	134876,14
54	6583428,06	134875,79
55	6583427,9	134875,36
56	6583427,57	134874,78
57	6583427	134874,06
58	6583426,36	134873,39
59	6583424,91	134872,04
60	6583424,61	134871,67
61	6583424,48	134871,46
62	6583424,42	134871,3
63	6583424,4	134871,2
64	6583424,39	134871,01
65	6583424,43	134870,72
66	6583424,59	134870,13
67	6583424,84	134869,54
68	6583425,14	134868,98
69	6583425,48	134868,49
47:22:0000000:432/чзу60		
1	6585021,12	136256,84
2	6585039,35	136272,7
3	6585030,25	136295,28
4	6585012,04	136279,43
47:22:0000000:432/чзу4		
1	6585039,35	136272,7

Номер точки	Значение координаты X	Значение координаты Y
2	6585468,15	136645,82
3	6585481,1	136653,78
4	6585518,95	136686,71
5	6585528,62	136698,44
6	6586222,54	137302,25
7	6586235,49	137310,21
8	6586273,34	137343,14
9	6586283,01	137354,87
10	6586689,53	137708,6
11	6586721,7	137671,64
12	6586759,42	137704,46
13	6586727,25	137741,42
14	6586970	137952,65
15	6586968,54	137981,87
16	6585030,25	136295,28
47:22:0000000:432/чзу5		
1	6587201,72	138881,3
2	6587203,16	138888,3
3	6587205,02	138938,43
4	6587203,08	138953,52
5	6587217,78	139348,59
6	6587346,04	139972,22
7	6587309,82	139959,93
8	6587304,23	139932,79
9	6587315,28	139936,87
10	6587194,87	139351,35
11	6587177,74	138891,11
47:22:0238001:ЗУ1(1)		
1	6587346,04	139972,22
2	6587376,68	140121,22
3	6587382,61	140130,21
4	6587392,76	140179,56
5	6587390,86	140190,16
6	6587396,14	140215,84
7	6587365,19	140229,17
8	6587309,82	139959,93
47:22:0000000:432/чзу6		
1	6587396,14	140215,84
2	6587407,13	140269,29
3	6587373,59	140269,99

Номер точки	Значение координаты X	Значение координаты Y
4	6587365,19	140229,17
47:22:0238001:ЗУ1(2)		
1	6587407,13	140269,29
2	6587416,6	140315,33
3	6587404,16	140309,2
4	6587392,5	140312,3
5	6587388,15	140291,18
6	6587380,36	140302,91
7	6587373,59	140269,99
47:22:0000000:432/чзу7		
1	6587416,6	140315,33
2	6587497,55	140708,92
3	6587503,48	140717,91
4	6587508,56	140742,59
5	6587474,35	140710,31
6	6587392,5	140312,3
7	6587404,16	140309,2
47:22:0238001:ЗУ1(3)		
1	6587508,56	140742,59
2	6587513,63	140767,26
3	6587511,73	140777,86
4	6587564,26	141033,31
5	6587536,51	141062,15
6	6587464,2	140710,59
7	6587476,27	140719,64
8	6587474,35	140710,31
47:22:0000000:12368:ЗУ1(1)		
1	6587564,26	141033,31
2	6587618,42	141296,62
3	6587624,35	141305,61
4	6587634,5	141354,96
5	6587632,59	141365,56
6	6587655,67	141477,76
7	6587643	141487,23
8	6587617,67	141456,8
9	6587587,15	141308,38
10	6587571,22	141229,99
11	6587554,98	141151,65
12	6587538,8	141073,3
13	6587536,51	141062,15

Номер точки	Значение координаты X	Значение координаты Y
47:22:0238001:ЗУ1(4)		
1	6587655,67	141477,76
2	6587661,55	141506,35
3	6587659,51	141507,72
4	6587631,84	141525,69
5	6587617,67	141456,8
6	6587643	141487,23
47:22:0000000:12368:ЗУ1(2)		
1	6587661,55	141506,35
2	6587662,54	141511,15
3	6587659,49	141507,69
47:22:0238001:50:ЗУ1		
1	6587659,51	141507,72
2	6587662,54	141511,15
3	6587699,99	141693,25
4	6587733,66	141686,35
5	6587737,75	141706,31
6	6587750,84	141703,63
7	6587812,65	141681,34
8	6587832,57	141703,92
9	6587767,26	141727,47
10	6587767,53	141728,79
11	6587731,6	141736,16
12	6587731,84	141737,33
13	6587732,51	141740,37
14	6587733,46	141744,13
15	6587734,75	141748,67
16	6587736,28	141753,09
17	6587738,15	141758
18	6587739,8	141761,78
19	6587741,09	141764,55
20	6587742,77	141767,91
21	6587744,31	141770,7
22	6587746,03	141773,68
23	6587749,48	141779,03
24	6587752,5	141783,37
25	6587757,33	141789,36
26	6587761,65	141794,06
27	6587765,18	141797,57
28	6587770,39	141802,48

Номер точки	Значение координаты X	Значение координаты Y
29	6587775,9	141807,82
30	6587783,41	141814,88
31	6587804,88	141795,93
32	6587824,74	141818,41
33	6587803,16	141837,47
34	6587805,29	141840,18
35	6587808,24	141843,74
36	6587810,03	141845,94
37	6587812,06	141848,67
38	6587826,35	141836,11
39	6587845,29	141863,17
40	6587780,9	141911,84
41	6587776,89	141906,73
42	6587685,21	141790,26
43	6587671,34	141717,68
44	6587631,84	141525,69
47:22:0000000:12368:ЗУ1(3)		
1	6587971,39	141333,31
2	6587977,5	141337,95
3	6587981,62	141514,68
4	6588045,62	141565,78
5	6588055,94	141553,52
6	6588112,8	141599,91
7	6588102,39	141613,51
8	6588097,19	141609,53
9	6588100,83	141604,77
10	6588101,27	141605,1
11	6588104,5	141600,88
12	6588084,94	141584,92
13	6588084,71	141585,22
14	6588084,46	141585,03
15	6588073,73	141599
16	6588073,98	141599,2
17	6588071,8	141602,03
18	6588059,97	141592,22
19	6588024,08	141634,87
20	6587832,57	141703,92
21	6587812,65	141681,34
22	6588007,5	141611,09
23	6588041,76	141570,37

Номер точки	Значение координаты X	Значение координаты Y
24	6587975,69	141517,62
47:22:0238001:ЗУ1(5)		
1	6587970,69	141303,35
2	6587976,8	141308,14
3	6587977,5	141337,95
4	6587971,39	141333,31
47:22:0201004:ЗУ1		
1	6587970,59	141299,17
2	6587976,7	141303,72
3	6587976,8	141308,14
4	6587970,69	141303,35
47:22:0201004:ЗУ2		
1	6588022,17	141180,53
2	6588022,17	141200,53
3	6588002,17	141200,53
4	6588002,17	141194,53
5	6587982,17	141194,53
6	6587982,17	141200,53
7	6587976,17	141200,53
8	6587976,17	141228,53
9	6587982,17	141228,53
10	6587982,17	141248,53
11	6587975,41	141248,53
12	6587976,7	141303,72
13	6587970,59	141299,17
14	6587969,41	141248,53
15	6587962,17	141248,53
16	6587962,17	141228,53
17	6587969,17	141228,53
18	6587969,17	141200,53
19	6587962,17	141200,53
20	6587962,17	141194,53
21	6587938,17	141194,53
22	6587938,17	141200,53
23	6587918,17	141200,53
24	6587918,17	141180,53
25	6587938,17	141180,53
26	6587938,17	141187,53
27	6587962,17	141187,53
28	6587962,17	141180,53

Номер точки	Значение координаты X	Значение координаты Y
29	6587982,17	141180,53
30	6587982,17	141187,53
31	6588002,17	141187,53
32	6588002,17	141180,53
47:22:0238001:12:ЗУ1		
1	6588084,71	141585,22
2	6588073,98	141599,2
3	6588073,73	141599
4	6588084,46	141585,03
47:22:0000000:12368:ЗУ1(4)		
1	6588088,46	141611,05
2	6588077,44	141630,94
3	6588085,75	141654,88
4	6588087,17	141654,38
5	6588089,98	141662,51
6	6588087,04	141665,01
7	6588081	141667,11
8	6588079,76	141665,04
9	6588077,75	141662,18
10	6588081,15	141659,92
11	6588070,9	141630,38
12	6588083,73	141607,19
13	6588086,8	141659,42
14	6588087,47	141661,3
15	6588085,59	141661,97
16	6588084,92	141660,07
47:22:0238001:13:ЗУ1		
1	6588086,8	141659,42
2	6588087,47	141661,3
3	6588085,59	141661,97
4	6588084,92	141660,07
47:22:0238001:ЗУ1(6)		
1	6588089,98	141662,51
2	6588090,44	141663,83
3	6588087,04	141665,01
47:22:0238001:ЗУ1(7)		
1	6587845,29	141863,17
2	6587847,83	141866,81
3	6587840,44	141872,29
4	6587799,69	141901,12

Номер точки	Значение координаты X	Значение координаты Y
5	6587781,93	141913,14
6	6587780,9	141911,84
47:22:0000000:17557/чзу1		
1	6587847,83	141866,81
2	6587852,39	141873,32
3	6587859,09	141873,84
4	6587862,84	141878,57
5	6587850,55	141887,33
6	6587849,81	141888,69
7	6587849,5	141889,64
8	6587830,32	141903,25
9	6587815,29	141913,91
10	6587793,95	141928,43
11	6587781,93	141913,14
12	6587799,69	141901,12
13	6587840,44	141872,29
47:22:0238001:ЗУ1(8)		
1	6587849,5	141889,64
2	6587849,15	141890,69
3	6587848,94	141891,97
4	6587848,83	141892,85
5	6587848,83	141893,98
6	6587849,08	141895,9
7	6587849,37	141896,84
8	6587799,03	141934,93
9	6587796,44	141931,6
10	6587793,95	141928,43
11	6587815,29	141913,91
47:22:0000000:12369:ЗУ1		
1	6587849,37	141896,84
2	6587849,72	141897,99
3	6587850,61	141900
4	6587851,72	141902,03
5	6587853,12	141904,09
6	6587869,25	141925,9
7	6587872,1	141930,18
8	6587874,96	141934,06
9	6587897,29	141917,54
10	6587915,13	141941,66
11	6587892,61	141958,32

Номер точки	Значение координаты X	Значение координаты Y
12	6587907,75	141978,8
13	6587916,76	141990,6
14	6587926,12	142002,13
15	6587978,31	142064,86
16	6588073,53	142185,74
17	6588124,58	142145,56
18	6588220,44	142267,36
19	6588169,43	142307,51
20	6588218,96	142370,38
21	6588248,73	142346,95
22	6588285,84	142394,09
23	6588242,23	142428,42
24	6588253,12	142442,25
25	6588245,02	142448,13
26	6588248,66	142452,76
27	6588231,02	142467,54
28	6588202,38	142431,14
29	6588182,67	142446,66
30	6588153,5	142409,6
31	6588165,43	142400,36
32	6587803,75	141940,88
33	6587647,19	142059,6
34	6587651,4	142064,89
35	6587635,75	142077,35
36	6587632,01	142072,65
37	6587610,06	142090,12
38	6587613,8	142094,82
39	6587608,58	142098,97
40	6587624,93	142122,08
41	6587629,82	142118,62
42	6587641,39	142134,93
43	6587636,49	142138,4
44	6587652,41	142160,83
45	6587657,3	142157,36
46	6587668,87	142173,67
47	6587652,56	142185,24
48	6587640,99	142168,93
49	6587646,7	142164,88
50	6587630,79	142142,45
51	6587625,08	142146,5

Номер точки	Значение координаты X	Значение координаты Y
52	6587613,5	142130,19
53	6587619,22	142126,13
54	6587603,1	142103,33
55	6587598,15	142107,27
56	6587587,34	142093,69
57	6587603,53	142081,91
58	6587605,7	142084,64
59	6587627,65	142067,17
60	6587626,2	142065,43
61	6587642,24	142053,45
62	6587643,45	142054,9
63	6587800,03	141936,16
64	6587799,03	141934,93
47:22:0238001:ЗУ1(10)		
1	6587638,94	142049,24
2	6587642,24	142053,45
3	6587626,2	142065,43
4	6587623,29	142061,7
47:22:0238001:ЗУ1(9)		
1	6587601,34	142079,17
2	6587603,53	142081,91
3	6587587,34	142093,69
4	6587585,7	142091,62
47:22:0000000:432/чзу8		
1	6588248,66	142452,76
2	6588404,32	142650,51
3	6588413,65	142655,9
4	6588444,81	142695,49
5	6588447,85	142705,82
6	6588775,42	143121,99
7	6588784,75	143127,37
8	6588815,91	143166,96
9	6588818,95	143177,29
10	6588968,04	143366,71
11	6588952,05	143383,58
12	6588231,02	142467,54
47:22:0000000:432/чзу9		
1	6588968,04	143366,71
2	6588980,24	143382,21
3	6588966,24	143401,61

Номер точки	Значение координаты X	Значение координаты Y
4	6588952,05	143383,58
47:22:0000000:432/чзу61		
1	6588980,24	143382,21
2	6588998,56	143405,48
3	6588976,21	143414,27
4	6588966,24	143401,61
47:22:0000000:432/чзу10		
1	6588998,56	143405,48
2	6589146,52	143593,46
3	6589155,85	143598,84
4	6589187,01	143638,43
5	6589190,05	143648,76
6	6589460,39	143992,22
7	6589445,83	144010,91
8	6588976,21	143414,27
47:22:0161001:39:ЗУ1		
1	6589466,72	143984,09
2	6589609,33	144165,28
3	6589635,23	144208,83
4	6589635,08	144208,82
5	6589634,18	144208,91
6	6589633,39	144209,13
7	6589632,64	144209,48
8	6589632,02	144209,91
9	6589612,01	144226,58
10	6589609,24	144229,68
11	6589582,07	144184
12	6589445,83	144010,91
13	6589460,39	143992,22
47:22:0161001:51:ЗУ1		
1	6589635,23	144208,83
2	6589641,43	144219,25
3	6589636,79	144218,94
4	6589631,99	144222,93
5	6589618,88	144233,81
6	6589614,61	144238,71
7	6589609,24	144229,68
8	6589612,01	144226,58
9	6589632,02	144209,91
10	6589632,64	144209,48

Номер точки	Значение координаты X	Значение координаты Y
11	6589633,39	144209,13
12	6589634,18	144208,91
13	6589635,08	144208,82
47:22:0000000:432/чзу11		
1	6589631,99	144222,93
2	6589875,13	144631,7
3	6589871,18	144637,01
4	6589859,7	144650,77
5	6589614,61	144238,71
6	6589618,88	144233,81
47:22:0161001:45:ЗУ1		
1	6589881,59	144623,01
2	6589958,59	144752,47
3	6589978,38	144767,33
4	6590010,6	144724,22
5	6590034,63	144742,18
6	6590016,67	144766,21
7	6590032,69	144778,19
8	6590036,36	144780,51
9	6590002,73	144826,89
10	6589933,56	144774,95
11	6589859,7	144650,77
12	6589871,18	144637,01
13	6589875,13	144631,7
47:22:0161001:ЗУ1(1)		
1	6590036,36	144780,51
2	6590057,43	144782,6
3	6590049,97	144792,37
4	6590016,47	144837,2
5	6590012,25	144834,04
6	6590002,73	144826,89
47:22:0000000:17673/чзу1		
1	6590057,43	144782,6
2	6590071,88	144772,52
3	6590073,48	144773,72
4	6590078,45	144777,45
5	6590080,06	144778,65
6	6590074,84	144791,08
7	6590073,34	144793,07
8	6590068,95	144790,2

Номер точки	Значение координаты X	Значение координаты Y
9	6590039,02	144830,38
10	6590040,62	144831,58
11	6590042,82	144833,77
12	6590031,69	144848,63
13	6590016,47	144837,2
14	6590049,97	144792,37
47:22:0161001:ЗУ1(2)		
1	6590074,84	144791,08
2	6590074,55	144793,85
3	6590073,34	144793,07
47:22:0161001:86:ЗУ1		
1	6590074,51	144794,75
2	6590076,43	144805,57
3	6590069,34	144801,67
47:22:0161001:ЗУ1(3)		
1	6590042,82	144833,77
2	6590048,35	144839,26
3	6590037,84	144853,26
4	6590031,69	144848,63
47:22:0000000:432/чзу12		
1	6590068,95	144790,2
2	6590074,55	144793,85
3	6590074,51	144794,75
4	6590069,34	144801,67
5	6590076,43	144805,57
6	6590085,78	144817,83
7	6590125,87	144847,71
8	6590131,76	144840
9	6590155,74	144858,01
10	6590129,32	144893,19
11	6590213	144956,03
12	6590356,51	145127,56
13	6590341,25	145145,16
14	6590197,06	144972,83
15	6590037,84	144853,26
16	6590048,35	144839,26
17	6590040,62	144831,58
18	6590039,02	144830,38
47:22:0000000:432/чзу62		
1	6590356,51	145127,56

Номер точки	Значение координаты X	Значение координаты Y
2	6590357,68	145128,96
3	6590341,84	145145,87
4	6590341,25	145145,16
47:22:0000000:432/чзу63		
1	6590357,68	145128,96
2	6590452,32	145242,07
3	6590490,46	145329,65
4	6590498,12	145337,22
5	6590518,23	145383,42
6	6590518,56	145394,19
7	6590729,99	145879,77
8	6590737,65	145887,34
9	6590757,76	145933,53
10	6590758,09	145944,3
11	6590809,4	146062,14
12	6590955,87	146382,47
13	6590938,52	146399,84
14	6590788,4	146071,52
15	6590432,56	145254,29
16	6590341,84	145145,87
47:22:0000000:432/чзу64		
1	6590955,87	146382,47
2	6590958,49	146388,21
3	6590941,62	146406,62
4	6590938,52	146399,84
47:22:0000000:432/чзу65		
1	6590958,49	146388,21
2	6590965,92	146404,46
3	6590957,86	146402,99
4	6590948,39	146402,56
5	6590942,62	146408,8
6	6590941,62	146406,62
47:22:0151001:ЗУ1(1)		
1	6590965,92	146404,46
2	6590976,22	146426,98
3	6590984,01	146434,4
4	6590986,59	146440,05
5	6590986,99	146442,29
6	6590988,33	146454,15
7	6590992,46	146468,45

Номер точки	Значение координаты X	Значение координаты Y
8	6590993,83	146494,28
9	6590993,33	146511,21
10	6590996,14	146525,86
11	6590942,62	146408,8
12	6590948,39	146402,56
13	6590957,86	146402,99
47:22:0000000:432/чзу13		
1	6590986,59	146440,05
2	6591004,96	146480,22
3	6591005,48	146490,98
4	6591179,3	146871,12
5	6591167,64	146863,75
6	6591141,12	146842,93
7	6590996,14	146525,86
8	6590993,33	146511,21
9	6590993,83	146494,28
10	6590992,46	146468,45
11	6590988,33	146454,15
12	6590986,99	146442,29
47:22:0151001:ЗУ1(2)		
1	6591193,74	146878,66
2	6591195,45	146882,39
3	6591165,91	146897,14
4	6591141,12	146842,93
5	6591167,64	146863,75
6	6591179,3	146871,12
7	6591188,96	146877,23
47:22:0151001:ЗУ2		
1	6591207,93	146909,69
2	6591235,12	146969,15
3	6591228,76	146972,07
4	6591253,48	147026,13
5	6591253,74	147031,51
6	6591411,32	147376,14
7	6591447,59	147359,55
8	6591465,03	147397,66
9	6591602,74	147334,67
10	6591838,89	146889,58
11	6591853,73	146892,32
12	6591866,62	146895,35

Номер точки	Значение координаты X	Значение координаты Y
13	6591867,75	146894,92
14	6591623,03	147356,19
15	6591473,84	147424,41
16	6591482,28	147444,07
17	6591463,04	147452,32
18	6591459,04	147454,04
19	6591715,54	148015,01
20	6591711,72	148014,66
21	6591703,05	148011,69
22	6591700,63	148011,27
23	6591686,19	148008,75
24	6591673,69	148007,65
25	6591422,73	147458,81
26	6591406,96	147465,17
27	6591399,45	147468,28
28	6591369,56	147482,55
29	6591348,52	147491,89
30	6591338,45	147496,55
31	6591331,86	147499,73
32	6591324,98	147503,42
33	6591319,05	147506,96
34	6591313,93	147510,36
35	6591305,05	147516,71
36	6591300,52	147520,26
37	6591295,28	147524,83
38	6591289,59	147530,39
39	6591284,82	147535,47
40	6591280,32	147540,97
41	6591276,85	147545,59
42	6591272,97	147551,34
43	6591269,8	147556,52
44	6591266,51	147562,48
45	6591263,45	147568,7
46	6591260,68	147575,06
47	6591257,28	147583,54
48	6591255,94	147587,39
49	6591254	147594,19
50	6591252,81	147599,96
51	6591252,23	147603,58
52	6591249,81	147618,55

Номер точки	Значение координаты X	Значение координаты Y
53	6591248,48	147625,47
54	6591248,02	147628,18
55	6591254,68	147629,46
56	6591249,53	147659,9
57	6591249,33	147661,55
58	6591249,47	147662,73
59	6591249,86	147663,85
60	6591250,5	147664,89
61	6591251,4	147665,77
62	6591252,41	147666,39
63	6591252,86	147666,58
64	6591258,74	147667,68
65	6591257,9	147672,61
66	6591257,48	147675,13
67	6591304,26	147714,3
68	6591294,63	147725,8
69	6591252,78	147690,76
70	6591219,21	147685,13
71	6591216,05	147684,39
72	6591217,19	147679,52
73	6591217,64	147677,6
74	6591215,13	147677,23
75	6591210,2	147676,64
76	6591202,2	147676,24
77	6591189,87	147676,03
78	6591184,25	147676,17
79	6591177,62	147676,58
80	6591169,67	147677,75
81	6591163,47	147678,98
82	6591153,53	147681,72
83	6591146,86	147683,68
84	6591130,15	147688,07
85	6591124,63	147689,44
86	6591106,71	147692,52
87	6591108,23	147698,98
88	6591101,28	147700,42
89	6591089,4	147703,01
90	6591080,2	147705,14
91	6591078,66	147698,5
92	6591060,42	147703,76

Номер точки	Значение координаты X	Значение координаты Y
93	6591059,94	147703,86
94	6591057,36	147704,32
95	6591050,95	147705,98
96	6591044,66	147707,83
97	6591032,98	147712,36
98	6591027,49	147714,78
99	6591006,1	147727,82
100	6591009,64	147733,58
101	6590998,93	147740,22
102	6590997,45	147741,77
103	6590996,72	147743,38
104	6590996,58	147745,13
105	6590997,02	147746,85
106	6590998,57	147749,14
107	6591003,29	147755,08
108	6591013,39	147761,19
109	6591009,66	147767,35
110	6590999,41	147756,29
111	6590962,87	147726,29
112	6590969,92	147721,7
113	6590973,51	147724,26
114	6590975,62	147724,99
115	6590977,55	147724,92
116	6590980,06	147723,87
117	6590995,57	147714,34
118	6590999,11	147720,11
119	6591004,23	147716,29
120	6591013,53	147710,49
121	6591029,3	147702,25
122	6591034,4	147699,93
123	6591043,11	147696,55
124	6591050,47	147694
125	6591054,51	147693,03
126	6591057,38	147692,34
127	6591065,21	147690,62
128	6591069,54	147689,72
129	6591080,27	147687,8
130	6591078,74	147681,25
131	6591099,14	147676,44
132	6591100,91	147682,95

Номер точки	Значение координаты X	Значение координаты Y
133	6591113,23	147679,12
134	6591119,08	147677,48
135	6591134,66	147673,99
136	6591169,39	147667,69
137	6591181,88	147666,13
138	6591188,91	147665,51
139	6591191,88	147665,36
140	6591199,5	147665,59
141	6591206,47	147666,2
142	6591210,46	147666,75
143	6591212,48	147667,07
144	6591219,57	147667,92
145	6591219,73	147666,2
146	6591220,06	147661,21
147	6591221,6	147661,32
148	6591222,09	147661,31
149	6591223,01	147661,15
150	6591223,85	147660,86
151	6591224,62	147660,44
152	6591225,31	147659,89
153	6591225,9	147659,24
154	6591226,38	147658,5
155	6591226,69	147657,77
156	6591227,3	147654,88
157	6591233,94	147656
158	6591233,91	147652,84
159	6591234,37	147650,01
160	6591235,88	147641,99
161	6591237,06	147635,02
162	6591237,49	147631,27
163	6591238,1	147627,06
164	6591239,96	147618,04
165	6591240,75	147612,93
166	6591242,8	147602,82
167	6591244,48	147595,91
168	6591246,87	147587
169	6591250,23	147576,39
170	6591252,06	147571,57
171	6591254,94	147565,02
172	6591258,11	147558,63

Номер точки	Значение координаты X	Значение координаты Y
173	6591261,17	147553,12
174	6591264,97	147547,01
175	6591269,04	147541,08
176	6591273,24	147535,38
177	6591280,41	147526,63
178	6591284,11	147522,47
179	6591288,36	147518,21
180	6591300,18	147508,13
181	6591305,27	147504,49
182	6591313,22	147499,47
183	6591318,75	147496,26
184	6591360,21	147476,32
185	6591367,32	147473,09
186	6591380,42	147467,19
187	6591385,95	147464,57
188	6591391,04	147462,49
189	6591391,34	147462,34
190	6591379,61	147436,69
191	6591406,91	147424,21
192	6591400,52	147410,23
193	6591387,3	147416,27
194	6591381,03	147402,57
195	6591394,25	147396,52
196	6591178,39	146924,43
47:22:0151001:ЗУ3		
1	6590953,48	147719,92
2	6590951,45	147718,17
3	6590951,62	147703,15
4	6590954,93	147705,94
5	6590966,71	147693,23
6	6590974,11	147701,81
7	6590966,56	147708,31
8	6590966,44	147719,23
9	6590969,92	147721,7
10	6590962,87	147726,29
47:22:0151001:65:ЗУ1		
1	6590964,31	147690,45
2	6590966,71	147693,23
3	6590954,93	147705,94
4	6590951,62	147703,15

Номер точки	Значение координаты X	Значение координаты Y
5	6590951,64	147701,37
47:22:0151002:ЗУ1		
1	6590961,81	147727,06
2	6590962,87	147726,29
3	6590999,41	147756,29
4	6591009,66	147767,35
5	6591008,21	147769,74
6	6591001,6	147765,74
7	6590980,17	147744,2
8	6590966,97	147731,49
47:22:0151002:ЗУ2		
1	6590953,48	147719,92
2	6590962,87	147726,29
3	6590961,81	147727,06
47:22:0161001:47:ЗУ1		
1	6591920,82	146794,89
2	6591867,75	146894,92
3	6591866,62	146895,35
4	6591853,73	146892,32
5	6591838,89	146889,58
6	6591894,18	146785,37
47:22:0161001:36:ЗУ1		
1	6591953,85	146732,64
2	6591920,82	146794,89
3	6591894,18	146785,37
4	6591927,14	146723,24
5	6591935,13	146726,02
6	6591944,63	146728,76
7	6591949,47	146729,72
47:22:0161001:77:ЗУ1		
1	6592023,76	146599,57
2	6592016,74	146607,66
3	6592008,36	146612,97
4	6592001,81	146619,59
5	6591999,71	146632,93
6	6591996,68	146648,52
7	6591992,09	146660,56
8	6591953,85	146732,64
9	6591949,47	146729,72
10	6591944,63	146728,76

Номер точки	Значение координаты X	Значение координаты Y
11	6591935,13	146726,02
12	6591927,14	146723,24
13	6591995,66	146594,1
14	6592000,02	146593,74
15	6592012,54	146595,67
16	6592016,7	146597,11
47:22:0000000:432/чзу14		
1	6592024,34	146599,77
2	6591992,09	146660,56
3	6591996,68	146648,52
4	6591999,71	146632,93
5	6592001,81	146619,59
6	6592008,36	146612,97
7	6592016,74	146607,66
8	6592023,76	146599,57
47:22:0000000:432/чзу15		
1	6592252,65	146335,25
2	6592252,65	146356,82
3	6592114,67	146412,44
4	6592016,7	146597,11
5	6592012,54	146595,67
6	6592000,02	146593,74
7	6591995,66	146594,1
8	6592100,42	146396,62
47:22:0161001:ЗУ1(6)		
1	6592355,15	146293,93
2	6592405,25	146295,3
3	6592408,36	146302,67
4	6592262,42	146361,51
5	6592263,9	146352,28
6	6592252,65	146356,82
7	6592252,65	146335,25
8	6592267,59	146329,23
47:22:0000000:432/чзу16		
1	6593001,11	146033,51
2	6593025,38	146045,29
3	6592405,25	146295,3
4	6592355,15	146293,93
47:22:0149003:ЗУ1		
1	6593205,29	145912,97

Номер точки	Значение координаты X	Значение координаты Y
2	6593217,47	145928,92
3	6593222,34	145935,3
4	6593061,35	146039,42
5	6593035,09	146050
6	6593025,38	146045,29
7	6593001,11	146033,51
8	6593048,39	146014,45
47:22:0000000:432/чзу17		
1	6593335,18	145828,97
2	6593346,46	145855,02
3	6593337,65	145860,72
4	6593332,58	145854,47
5	6593217,47	145928,92
6	6593205,29	145912,97
47:22:0161001:ЗУ1(7)		
1	6593400,18	145764,92
2	6593424,65	145826,41
3	6593496,17	145856,99
4	6593427,28	145874,1
5	6593418,13	145837,22
6	6593346,46	145855,02
7	6593335,18	145828,97
8	6593411,38	145810,04
47:22:0000000:432/чзу18		
1	6593598,7	145763,52
2	6593601,92	145783,33
3	6593524,9	145802,46
4	6593525,57	145805,18
5	6593559,4	145804,46
6	6593577,6	145806,02
7	6593606,24	145805,54
8	6593610,37	145823,16
9	6593576,07	145823,95
10	6593557,87	145822,39
11	6593529,94	145822,79
12	6593535,98	145847,11
13	6593496,17	145856,99
14	6593424,65	145826,41
15	6593400,18	145764,92
16	6593508,87	145737,92

Номер точки	Значение координаты X	Значение координаты Y
17	6593520,08	145783,05
47:22:0000000:17152/чзу1		
1	6593610,21	145805,01
2	6593614,29	145822,6
3	6593610,37	145823,16
4	6593606,24	145805,54
47:22:0000000:17152/чзу2		
1	6593602,59	145762,56
2	6593605,81	145782,36
3	6593601,92	145783,33
4	6593598,7	145763,52
47:22:0000000:432/чзу19		
1	6593632,83	145755,05
2	6593636,05	145774,85
3	6593605,81	145782,36
4	6593602,59	145762,56
47:22:0000000:432/чзу20		
1	6593640	145798,81
2	6593640,02	145798,41
3	6593644,2	145816,32
4	6593623,78	145820,81
5	6593614,29	145822,6
6	6593610,21	145805,01
7	6593619,91	145803,23
47:22:0145003:ЗУ2(1)		
1	6593653,51	145807,67
2	6593654,67	145814,01
3	6593644,2	145816,32
4	6593640,02	145798,41
5	6593640,06	145796,89
6	6593641,54	145796,93
7	6593641,71	145798,13
8	6593642,89	145797,97
9	6593642,95	145798,29
10	6593643,59	145801,06
11	6593644,61	145802,28
12	6593646,58	145802,03
13	6593647,34	145804,95
14	6593650,23	145804,18
15	6593651,28	145808,25

Номер точки	Значение координаты X	Значение координаты Y
47:22:0145003:ЗУ2(2)		
1	6593643,25	145752,46
2	6593646,94	145772,15
3	6593636,05	145774,85
4	6593632,83	145755,05
47:22:0145003:63:ЗУ1		
1	6593642,71	145796,96
2	6593642,89	145797,97
3	6593641,71	145798,13
4	6593641,54	145796,93
47:22:0145003:ЗУ1(1)		
1	6593657,55	145806,63
2	6593657,78	145813,33
3	6593654,67	145814,01
4	6593653,51	145807,67
47:22:0145003:ЗУ1(2)		
1	6593881,31	145739,61
2	6593864,83	145749,3
3	6593855,93	145750,94
4	6593825,25	145757,36
5	6593799,27	145762
6	6593726,36	145774,78
7	6593726,9	145777,79
8	6593715,79	145796,28
9	6593667,24	145767,11
10	6593646,94	145772,15
11	6593643,25	145752,46
12	6593670,45	145745,7
13	6593705,52	145766,78
14	6593712,22	145755,63
15	6593724,22	145762,84
16	6593725,3	145768,88
17	6593798,23	145756,09
18	6593824,11	145751,47
19	6593854,77	145745,06
20	6593877,04	145740,95
47:22:0145003:ЗУ1(3)		
1	6594000,42	145701,3
2	6593997,88	145707,47
3	6593978,06	145708,75
4	6593948,07	145716,5
5	6593935,61	145723,7
6	6593909,89	145736,92
7	6593891,17	145742,8
8	6593889,41	145737,06
9	6593907,6	145731,34
10	6593932,74	145718,43
11	6593945,78	145710,9
12	6593955,59	145708,36
13	6593988,65	145702,06
47:22:0145004:ЗУ1(1)		
1	6593889,41	145737,06
2	6593891,17	145742,8
3	6593878,49	145746,78
4	6593864,83	145749,3
5	6593881,31	145739,61
47:22:0145004:ЗУ1(2)		
1	6594005,74	145700,95
2	6594005,74	145702,52
3	6594005,3	145702,55
4	6594005,22	145707
5	6593997,88	145707,47
6	6594000,42	145701,3
47:22:0145003:68:ЗУ1		
1	6594005,74	145702,52
2	6594005,74	145706,97
3	6594005,22	145707
4	6594005,3	145702,55
47:22:0145003:124:ЗУ1		
1	6593988,65	145702,06
2	6593955,59	145708,36
3	6593967,49	145705,29
4	6593981,81	145702,5
47:22:0000000:432/чзу66		
1	6591700,63	148011,27
2	6591724,73	148063,96
3	6591732,52	148071,39
4	6591758,62	148128,46
5	6591769,41	148149,9
6	6591769,82	148150,76

Номер точки	Значение координаты X	Значение координаты Y
7	6591770,52	148153,22
8	6591782,26	148185,08
9	6591785,17	148194,76
10	6591792,3	148206,08
11	6591806,59	148232,64
12	6591808,54	148237,51
13	6591811,72	148242,51
14	6591814,26	148247,85
15	6591820,23	148259,42
16	6591823,06	148265,09
17	6591836,19	148305,25
18	6591839,5	148314,98
19	6591943,83	148543,13
20	6591917,84	148541,62
21	6591811,38	148308,78
22	6591794,06	148279,46
23	6591790,96	148274,11
24	6591790,31	148273,05
25	6591783,21	148256,58
26	6591783,07	148256,27
27	6591782,61	148254,7
28	6591778,55	148240,86
29	6591772,22	148228,21
30	6591770,75	148224,19
31	6591766,82	148211,32
32	6591758	148192,04
33	6591751,89	148181,24
34	6591740,77	148161,55
35	6591734,61	148148,14
36	6591728,6	148131,81
37	6591720,78	148110,64
38	6591673,69	148007,65
39	6591686,19	148008,75
47:22:0000000:432/чзу67		
1	6591943,83	148543,13
2	6591945,55	148546,89
3	6591919,63	148545,54
4	6591917,84	148541,62
47:22:0000000:432/чзу21		
1	6591945,55	148546,89

Номер точки	Значение координаты X	Значение координаты Y
2	6591974,24	148609,64
3	6591982,02	148617,05
4	6592002,98	148662,88
5	6592003,5	148673,63
6	6592182,15	149064,35
7	6592189,94	149071,77
8	6592210,9	149117,59
9	6592211,42	149128,35
10	6592251,66	149216,37
11	6592256,95	149246,67
12	6592255,43	149279,9
13	6591919,63	148545,54
47:22:0000000:432/чзу68		
1	6592251,66	149216,37
2	6592260,49	149235,69
3	6592265,47	149252,36
4	6592260,33	149290,62
5	6592255,43	149279,9
6	6592256,95	149246,67
47:22:0000000:432/чзу69		
1	6592260,49	149235,69
2	6592323,25	149372,93
3	6592301,39	149380,43
4	6592260,33	149290,62
5	6592265,47	149252,36
47:22:0161001:ЗУ1(4)		
1	6592323,25	149372,93
2	6592325,23	149377,27
3	6592319,4	149388,96
4	6592313	149405,82
5	6592301,39	149380,43
47:22:0161001:27:ЗУ1		
1	6592331,22	149366,3
2	6592335,64	149375,98
3	6592328,9	149377,74
4	6592316,75	149414,02
5	6592313	149405,82
6	6592319,4	149388,96
7	6592325,23	149377,27
8	6592330,19	149367,33

Номер точки	Значение координаты X	Значение координаты Y
47:22:0161001:92:ЗУ1		
1	6592335,64	149375,98
2	6592373,78	149459,4
3	6592373,04	149537,13
4	6592316,75	149414,02
5	6592328,9	149377,74
47:22:0161001:90:ЗУ1(1)		
1	6592373,78	149459,4
2	6592380,53	149474,15
3	6592397,81	149466,25
4	6592410,28	149493,53
5	6592393	149501,43
6	6592741,47	150263,54
7	6592721,3	150298,77
8	6592373,04	149537,13
47:22:0161001:55:ЗУ1		
1	6592741,47	150263,54
2	6592746,59	150274,72
3	6592726,41	150309,95
4	6592721,3	150298,77
47:22:0161001:90:ЗУ1(2)		
1	6592746,59	150274,72
2	6592750,95	150284,27
3	6592744,92	150295,12
4	6592737,24	150308,94
5	6592731,04	150320,08
6	6592726,41	150309,95
47:22:0000000:432/чзу70		
1	6592744,92	150295,12
2	6592758,61	150325,06
3	6592746,37	150353,6
4	6592731,04	150320,08
5	6592737,24	150308,94
47:22:0000000:432/чзу71		
1	6592758,61	150325,06
2	6592766,67	150342,69
3	6592754,27	150370,87
4	6592746,37	150353,6
47:22:0000000:432/чзу72		
1	6592766,67	150342,69

Номер точки	Значение координаты X	Значение координаты Y
2	6592848,43	150521,49
3	6592779,71	150426,52
4	6592754,27	150370,87
47:22:0000000:432/чзу73		
1	6592848,43	150521,49
2	6592867,14	150562,41
3	6592800,77	150472,57
4	6592779,71	150426,52
47:22:0000000:432/чзу22		
1	6592867,14	150562,41
2	6592930,66	150701,34
3	6592938,45	150708,76
4	6592959,41	150754,58
5	6592959,93	150765,34
6	6593152,27	151185,99
7	6593226,21	151151,58
8	6593247,31	151196,91
9	6593284,51	151210,49
10	6593285,35	151212,3
11	6593225,51	151240,14
12	6593224,67	151238,33
13	6593238,24	151201,13
14	6593237,19	151198,86
15	6593209,99	151211,52
16	6593192,27	151173,44
17	6593154,55	151190,99
18	6593182,16	151251,36
19	6593161,24	151260,92
20	6592800,77	150472,57
47:22:0161001:ЗУ1(5)		
1	6593192,27	151173,44
2	6593209,99	151211,52
3	6593237,18	151198,87
4	6593235,56	151229,3
5	6593162,48	151263,63
6	6593161,24	151260,92
7	6593182,15	151251,36
8	6593154,56	151191
47:22:0000000:17648/чзу1		
1	6593285,35	151212,3

Номер точки	Значение координаты X	Значение координаты Y
2	6593287,94	151217,97
3	6593288,8	151219,78
4	6593277,77	151229,22
5	6593169,1	151278,11
6	6593162,48	151263,63
7	6593235,56	151229,3
8	6593224,67	151238,33
9	6593225,51	151240,14
47:22:0000000:17648/чзу2		
1	6593241,57	151245,51
2	6593242,49	151245,52
3	6593244	151245,62
4	6593245,5	151245,8
5	6593245,86	151245,87
6	6593189,31	151273,22
7	6593170,22	151280,57
8	6593169,1	151278,11
47:22:0000000:432/чзу89		
1	6593277,77	151229,22
2	6593276,66	151230,97
3	6593245,86	151245,87
4	6593245,85	151245,87
5	6593245,5	151245,8
6	6593244	151245,62
7	6593242,49	151245,52
8	6593241,59	151245,49
47:22:0000000:432/чзу74		
1	6593245,85	151245,87
2	6593189,31	151273,22
3	6593170,22	151280,57
4	6593171,41	151283,17
5	6593173,22	151282,33
6	6593192,33	151273,6
7	6593219,57	151333,19
8	6593258,68	151314,5
9	6593240,59	151276,61
10	6593267,66	151263,68
11	6593266,57	151261,42
12	6593265,88	151260,08
13	6593265,13	151258,76

Номер точки	Значение координаты X	Значение координаты Y
14	6593264,29	151257,49
15	6593263,39	151256,27
16	6593262,43	151255,1
17	6593261,4	151253,99
18	6593260,32	151252,93
19	6593259,18	151251,93
20	6593257,98	151250,99
21	6593256,74	151250,13
22	6593255,45	151249,33
23	6593254,12	151248,59
24	6593252,76	151247,93
25	6593251,36	151247,36
26	6593249,93	151246,85
27	6593248,47	151246,42
28	6593247	151246,08
47:22:0000000:432/чзу23		
1	6593276,66	151230,97
2	6593275,6	151257,11
3	6593297,15	151302,23
4	6593221,86	151338,19
5	6593492,28	151929,59
6	6593780,19	152690,77
7	6593795,3	152822,23
8	6593800,41	152831,71
9	6593806,17	152881,77
10	6593803,33	152892,16
11	6593852,37	153318,97
12	6593857,49	153328,44
13	6593863,24	153378,5
14	6593860,4	153388,89
15	6593887,83	153627,62
16	6593867,74	153654,23
17	6593757,67	152696,23
18	6593471,04	151938,45
19	6593171,41	151283,17
20	6593173,22	151282,33
21	6593192,33	151273,6
22	6593219,57	151333,19
23	6593258,68	151314,5
24	6593240,59	151276,61

Номер точки	Значение координаты X	Значение координаты Y
25	6593267,66	151263,68
26	6593266,57	151261,42
27	6593265,88	151260,08
28	6593265,13	151258,76
29	6593264,29	151257,49
30	6593263,39	151256,27
31	6593262,43	151255,1
32	6593261,4	151253,99
33	6593260,32	151252,93
34	6593259,18	151251,93
35	6593257,98	151250,99
36	6593256,74	151250,13
37	6593255,45	151249,33
38	6593254,12	151248,59
39	6593252,76	151247,93
40	6593251,36	151247,36
41	6593249,93	151246,85
42	6593248,47	151246,42
43	6593247	151246,08
44	6593245,86	151245,87
47:22:0000000:432/чзу75		
1	6593887,83	153627,62
2	6593888,38	153632,35
3	6593898,81	153618,03
4	6593899,22	153621,6
5	6593869,54	153669,87
6	6593867,74	153654,23
47:22:0301001:ЗУ1(1)		
1	6593899,22	153621,6
2	6593900,08	153629,12
3	6593869,54	153669,89
4	6593869,54	153669,87
47:22:0301001:103:ЗУ1(1)		
1	6593900,08	153629,12
2	6593926,3	153857,29
3	6593922,02	153863,8
4	6593920,17	153861,74
5	6593912,02	153867,12
6	6593895,3	153850,73
7	6593890,31	153850,73

Номер точки	Значение координаты X	Значение координаты Y
8	6593869,54	153669,89
47:22:0301001:ЗУ1(2)		
1	6593922,02	153863,8
2	6593919,45	153867,73
3	6593920,31	153875,23
4	6593920,31	153875,25
5	6593912,02	153867,12
6	6593920,17	153861,74
47:22:0000000:432/чзу76		
1	6593895,3	153850,73
2	6593912,02	153867,12
3	6593899,33	153875,5
4	6593894,34	153885,83
5	6593890,31	153850,73
47:22:0000000:432/чзу24		
1	6593920,31	153875,25
2	6593917,48	153885,62
3	6593917,5	153885,79
4	6593983,52	154460,4
5	6593984,66	154470,33
6	6593989,46	154473,55
7	6593961,77	154473,01
8	6593960,85	154464,93
9	6593956,05	154422,84
10	6593949,56	154366,61
11	6593941,06	154292,88
12	6593894,34	153885,83
13	6593899,33	153875,5
14	6593912,02	153867,12
47:22:0301001:ЗУ1(3)		
1	6593989,46	154473,55
2	6593995,56	154477,65
3	6593996,65	154487,12
4	6593991,1	154487,83
5	6593967,68	154477,58
6	6593965,25	154473,08
47:22:0301001:103:ЗУ1(2)		
1	6593996,65	154487,12
2	6594046,87	154924,17
3	6594011,15	154902,46

Номер точки	Значение координаты X	Значение координаты Y
4	6593961,77	154473,01
5	6593965,25	154473,08
6	6593967,68	154477,58
7	6593991,1	154487,83
47:22:0000000:12382:ЗУ1		
1	6594046,87	154924,17
2	6594117,93	155542,68
3	6594126,87	155541,66
4	6594130,18	155570,47
5	6594169,76	155565,92
6	6594185,96	155573,59
7	6594260,54	155416,06
8	6594312,28	155338,43
9	6594314,5	155327,89
10	6594342,44	155285,97
11	6594351,32	155279,86
12	6594432,7	155157,77
13	6594451,01	155166,35
14	6594429,43	155198,73
15	6594436,59	155202,42
16	6594284,98	155429,88
17	6594189,22	155632,13
18	6594169,62	155634,38
19	6594171,38	155651,34
20	6594137,47	155655,52
21	6594131,97	155656,15
22	6594143,68	155758,04
23	6594142,36	155757,49
24	6594106,01	155719,31
25	6594093,6	155611,27
26	6594092,22	155611,42
27	6594091,49	155611,66
28	6594084,34	155612,59
29	6594063,09	155614,91
30	6594062,06	155615,04
31	6594054,9	155615,51
32	6594045,72	155615,76
33	6594039,37	155615,63
34	6594030,23	155614,98
35	6594023,34	155614,21

Номер точки	Значение координаты X	Значение координаты Y
36	6594017,29	155613,26
37	6594008,32	155611,41
38	6594003,12	155610,17
39	6593996,43	155608,18
40	6593985,1	155603,36
41	6593969,66	155595,61
42	6593964,29	155592,52
43	6593958,2	155588,59
44	6593952,3	155584,4
45	6593932,85	155569,26
46	6593922,66	155560,82
47	6593877,92	155523,73
48	6593866,22	155514,36
49	6593852,26	155502,6
50	6593801,7	155461,65
51	6593790,21	155452,24
52	6593781,72	155445,25
53	6593776,82	155441,56
54	6593770,9	155437,52
55	6593767,31	155435,31
56	6593757,95	155430,27
57	6593751,25	155426,92
58	6593729,49	155416,02
59	6593735,65	155408,84
60	6593737,05	155409,52
61	6593762,75	155422,18
62	6593766,78	155424,34
63	6593774,53	155429,09
64	6593780,62	155433,21
65	6593786,51	155437,6
66	6593809,09	155455,93
67	6593815,45	155461,15
68	6593842,35	155482,93
69	6593865,93	155502
70	6593872,89	155507,73
71	6593908,63	155537,13
72	6593932,7	155556,42
73	6593952,68	155573,15
74	6593957,75	155577,17
75	6593963,45	155581,26

Номер точки	Значение координаты X	Значение координаты Y
76	6593968,47	155584,53
77	6593975,47	155588,38
78	6593981,66	155591,54
79	6593987,97	155594,4
80	6593998,22	155598,16
81	6594004,82	155600,3
82	6594011,31	155602,02
83	6594018,3	155603,54
84	6594025,14	155604,7
85	6594032,02	155605,54
86	6594038,94	155605,95
87	6594046,87	155606,04
88	6594054,59	155605,56
89	6594060,68	155604,65
90	6594061,66	155604,62
91	6594058,52	155577,3
92	6594088,3	155573,87
93	6594083,21	155529,65
94	6593905,79	155419,11
95	6593888,3	155422,3
96	6593887,23	155416,4
97	6593861,65	155421,05
98	6593862,73	155426,96
99	6593843,05	155430,54
100	6593839,47	155410,86
101	6593841,43	155410,51
102	6593835,34	155377,06
103	6593833,37	155377,41
104	6593829,79	155357,74
105	6593849,47	155354,15
106	6593853,05	155373,83
107	6593842,23	155375,8
108	6593848,32	155409,25
109	6593859,14	155407,28
110	6593860,4	155414,17
111	6593885,98	155409,51
112	6593884,72	155402,62
113	6593890,62	155401,55
114	6593884,53	155368,1
115	6593878,63	155369,17

Номер точки	Значение координаты X	Значение координаты Y
116	6593875,05	155349,5
117	6593894,72	155345,91
118	6593898,31	155365,59
119	6593891,42	155366,84
120	6593897,51	155400,29
121	6593904,4	155399,04
122	6593906,89	155412,73
123	6594082,34	155522,03
124	6594011,15	154902,46
47:22:0301001:ЗУ2		
1	6593735,65	155408,84
2	6593729,49	155416,02
3	6593715,99	155409,27
4	6593692,95	155397,31
5	6593689,65	155395,58
6	6593688,24	155394,94
7	6593686,3	155394,41
8	6593684,3	155394,2
9	6593682,39	155394,32
10	6593680,27	155394,81
11	6593672,67	155401,55
12	6593670,11	155404,48
13	6593669,34	155403,84
14	6593671	155400,49
15	6593678,77	155384,86
16	6593676,12	155377,84
17	6593673,64	155371,28
18	6593674,52	155370,8
19	6593677,96	155377,06
20	6593684,37	155384,19
21	6593700,9	155392,07
22	6593728,12	155405,2
47:22:0000000:432/чзу27		
1	6595849,32	154836,12
2	6595853,33	154856,83
3	6595847,54	154860,1
4	6595455,62	154918,51
5	6595457,98	154936,39
6	6595294,46	154958,02
7	6595292,45	154942,83

Номер точки	Значение координаты X	Значение координаты Y
8	6594979,3	154989,5
9	6594978,79	154986,04
10	6594898,17	154998,05
11	6594901,13	155017,93
12	6594755,18	155039,68
13	6594752,73	155023,27
14	6594523,62	155057,41
15	6594451,01	155166,35
16	6594432,7	155157,77
17	6594511,9	155038,94
18	6594659,66	155016,92
19	6594668,96	155011,48
20	6594718,8	155004,06
21	6594729,28	155006,54
22	6594766,05	155001,06
23	6594767,09	154992,7
24	6594806,1	154995,09
25	6594830,96	154991,39
26	6594830,78	154990,15
27	6595235,31	154929,86
28	6595235,49	154931,1
29	6595290,49	154922,9
30	6595288,4	154908,53
31	6595432,63	154887,54
32	6595434,65	154901,42
33	6595648,74	154869,51
34	6595658,04	154864,08
35	6595707,87	154856,65
36	6595718,35	154859,14
37	6595840,92	154840,87
47:22:0000000:432/чзу84		
1	6595852,17	154834,51
2	6595857,13	154854,68
3	6595853,33	154856,83
4	6595849,32	154836,12
47:22:0000000:432/чзу28		
1	6596076,71	154707,6
2	6596081,78	154716,81
3	6596086,87	154724,83
4	6595857,13	154854,68

Номер точки	Значение координаты X	Значение координаты Y
5	6595852,17	154834,51
47:22:0000000:17152/чзу3		
1	6596080,05	154705,71
2	6596085,07	154714,86
3	6596090,22	154722,93
4	6596086,87	154724,83
5	6596081,78	154716,81
6	6596076,71	154707,6
47:22:0000000:432/чзу29		
1	6596104,63	154691,81
2	6596114,87	154709
3	6596090,22	154722,93
4	6596085,07	154714,86
5	6596080,05	154705,71
6	6596094,29	154697,66
7	6596105,91	154702,93
8	6596106,41	154703,8
9	6596105,54	154704,3
10	6596105,05	154703,43
47:22:0000000:16862:ЗУ1		
1	6596105,91	154702,93
2	6596106,41	154703,8
3	6596105,54	154704,3
4	6596105,05	154703,43
47:22:0113002:ЗУ1		
1	6596151,42	154690,21
2	6596155,95	154698,01
3	6596136,27	154709,44
4	6596129,44	154707,59
5	6596131,85	154706,23
6	6596127,98	154700,59
7	6596118,55	154706,1
8	6596118,91	154706,71
9	6596114,87	154709
10	6596104,63	154691,81
11	6596118,39	154684,04
12	6596124,61	154685,72
13	6596132,84	154700,57
14	6596113,26	154696,74
15	6596113,75	154697,61

Номер точки	Значение координаты X	Значение координаты Y
16	6596112,89	154698,11
17	6596112,39	154697,24
18	6596137,09	154699
19	6596137,59	154699,87
20	6596136,72	154700,36
21	6596136,22	154699,5
47:22:0000000:16860:ЗУ1(2)		
1	6596113,26	154696,74
2	6596113,75	154697,61
3	6596112,89	154698,11
4	6596112,39	154697,24
47:22:0000000:16898:ЗУ1		
1	6596137,09	154699
2	6596137,59	154699,87
3	6596136,72	154700,36
4	6596136,22	154699,5
47:22:0113002:67:ЗУ1		
1	6596127,98	154700,59
2	6596131,85	154706,23
3	6596129,44	154707,59
4	6596121,27	154705,38
5	6596118,91	154706,71
6	6596118,55	154706,1
47:22:0000000:432/чзу30		
1	6596142,15	154674,23
2	6596151,42	154690,21
3	6596132,84	154700,57
4	6596124,61	154685,72
5	6596133,26	154688,06
6	6596133,8	154687,74
7	6596130,04	154681,26
47:22:0000000:432/чзу25		
1	6594143,68	155758,04
2	6594151,53	155826,38
3	6594143,35	155834,78
4	6594117,79	155821,82
5	6594116,51	155810,71
6	6594106,01	155719,31
7	6594142,36	155757,49
47:22:0000000:432/чзу77		

Номер точки	Значение координаты X	Значение координаты Y
1	6594151,53	155826,38
2	6594154,07	155848,46
3	6594152,04	155851,93
4	6594143,35	155834,78
47:22:0000000:432/чзу31		
1	6594154,07	155848,46
2	6594155,18	155858,11
3	6594152,04	155851,93
47:22:0301002:ЗУ1(1)		
1	6594155,18	155858,11
2	6594160,48	155904,29
3	6594141,85	155869,33
4	6594152,04	155851,93
47:22:0301002:ЗУ1(2)		
1	6594143,35	155834,78
2	6594152,04	155851,93
3	6594141,85	155869,33
4	6594160,48	155904,29
5	6594188,61	156149,11
6	6594166,44	156436,76
7	6594173,63	156463,65
8	6594148,4	156497,02
9	6594133,1	156439,84
10	6594155,47	156149,73
11	6594117,79	155821,82
47:22:0000000:432/чзу26		
1	6594173,63	156463,65
2	6594180,18	156488,13
3	6594172,75	156499,04
4	6594178,45	156520,31
5	6594168,54	156522,15
6	6594164,85	156527,74
7	6594155,32	156522,85
8	6594148,4	156497,02
47:22:0301002:ЗУ1(3)		
1	6594155,32	156522,85
2	6594164,85	156527,74
3	6594159	156536,61
47:22:0000000:432/чзу78		
1	6594178,45	156520,31

Номер точки	Значение координаты X	Значение координаты Y
2	6594182,91	156536,97
3	6594179,99	156541,38
4	6594161,04	156544,25
5	6594159	156536,61
6	6594164,85	156527,74
7	6594168,54	156522,15
47:22:0000000:432/чзу79		
1	6594182,91	156536,97
2	6594183,93	156540,78
3	6594179,99	156541,38
47:22:0000000:432/чзу80		
1	6594183,93	156540,78
2	6594185,13	156545,28
3	6594176,26	156547,03
4	6594179,99	156541,38
47:22:0000000:432/чзу81		
1	6594179,99	156541,38
2	6594176,26	156547,03
3	6594162,51	156549,74
4	6594161,04	156544,25
47:22:0000000:432/чзу82		
1	6594176,26	156547,03
2	6594165,96	156562,62
3	6594162,51	156549,74
47:22:0000000:432/чзу32		
1	6594185,13	156545,28
2	6594253,51	156800,8
3	6594274,2	156980,61
4	6594301,79	156977,32
5	6594305,22	157007,12
6	6594277,63	157010,41
7	6594282,73	157054,74
8	6594259,88	157057,36
9	6594230,86	156805,11
10	6594165,96	156562,62
47:22:0000000:432/чзу83		
1	6594282,73	157054,74
2	6594283,18	157059,93
3	6594260,4	157063,47
4	6594259,88	157057,36

Номер точки	Значение координаты X	Значение координаты Y
47:22:0168001:ЗУ1		
1	6594283,18	157059,93
2	6594283,67	157065,58
3	6594260,88	157069
4	6594260,4	157063,47
47:22:0000000:17534/чзу1		
1	6594283,67	157065,58
2	6594284,99	157080,9
3	6594262,21	157084,44
4	6594260,88	157069
47:22:0000000:432/чзу85		
1	6594284,99	157080,9
2	6594285,78	157090,01
3	6594262,92	157092,63
4	6594262,21	157084,44
47:22:0000000:432/чзу33		
1	6594285,78	157090,01
2	6594286,35	157094,97
3	6594315,16	157091,66
4	6594318,59	157121,46
5	6594289,78	157124,77
6	6594299,87	157212,49
7	6594761,67	158422,78
8	6595043,96	158754,38
9	6595035,97	158780,48
10	6594741,59	158434,68
11	6594277,35	157217,99
12	6594262,92	157092,63
47:22:0000000:432/чзу86		
1	6595047,43	158743,03
2	6595050,34	158746,45
3	6595044,86	158777,48
4	6595035,82	158806,22
5	6595034,45	158809,75
6	6595027,81	158807,13
7	6595030,26	158799,13
8	6595031,53	158795,76
9	6595032,84	158792,9
10	6595034,87	158789,24
11	6595037,17	158785,74

Номер точки	Значение координаты X	Значение координаты Y
12	6595038,71	158783,7
13	6595035,97	158780,48
14	6595043,96	158754,38
47:22:0121002:ЗУ1(1)		
1	6595051,02	158747,25
2	6595044,86	158777,48
3	6595050,34	158746,45
47:22:0000000:432/чзу87		
1	6595030,26	158799,13
2	6595027,81	158807,13
3	6595027,36	158806,95
47:22:0121002:45:ЗУ1(1)		
1	6595125,03	158456,83
2	6595133,96	158459,16
3	6595132,57	158464,6
4	6595129,11	158477,62
5	6595122,64	158502,33
6	6595116,07	158527,93
7	6595112,95	158540,32
8	6595102,95	158578,28
9	6595100,06	158589,83
10	6595098,25	158598,89
11	6595090,78	158647
12	6595088,97	158658,29
13	6595088,85	158659,02
14	6595106,8	158661,86
15	6595100,56	158701,37
16	6595082,81	158698,56
17	6595082,36	158701,82
18	6595081,88	158707
19	6595081,63	158719,27
20	6595082,19	158725,61
21	6595083,26	158731,87
22	6595085,85	158741,34
23	6595087,6	158746,5
24	6595089,54	158751,27
25	6595091,37	158755,19
26	6595094,33	158760,45
27	6595099,05	158767,22
28	6595100,28	158768,67

Номер точки	Значение координаты X	Значение координаты Y
29	6595104,96	158774,75
30	6595107,41	158777,79
31	6595121,09	158795,16
32	6595123,49	158797,93
33	6595171,51	158757,05
34	6595383,8	158536,45
35	6595407,24	158552,48
36	6595400,06	158559,94
37	6595391,47	158554,45
38	6595389,92	158570,48
39	6595194,36	158773,68
40	6595153,89	158808,14
41	6595174,21	158832,58
42	6595166,04	158839,37
43	6595167,31	158840,89
44	6595155,18	158851,31
45	6595157,83	158854,42
46	6595148,8	158862,11
47	6595212,77	158937,25
48	6594959,37	159475,31
49	6595009,34	159669,91
50	6594972,09	159657,53
51	6594924,45	159472,01
52	6595173,85	158942,44
53	6595044,39	158790,37
54	6595043,64	158791,28
55	6595041,48	158794,34
56	6595039,41	158797,87
57	6595037,68	158801,4
58	6595035,82	158806,22
59	6595044,86	158777,48
60	6595051,02	158747,25
61	6595061,12	158759,11
62	6595062,79	158757,66
63	6595064,67	158759,84
64	6595067,63	158757,28
65	6595072,41	158753,21
66	6595073,64	158751,92
67	6595074,67	158750,46
68	6595075,47	158748,86

Номер точки	Значение координаты X	Значение координаты Y
69	6595076,01	158747,14
70	6595076,31	158745,38
71	6595076,31	158743,13
72	6595074,72	158736,11
73	6595074,19	158733,31
74	6595073,01	158725,51
75	6595072,16	158715,68
76	6595072,2	158710,91
77	6595072,54	158705,35
78	6595073,54	158697,12
79	6595073,8	158695,9
80	6595079,96	158657,5
81	6595080,23	158655,33
82	6595081,99	158643,71
83	6595088,36	158603,88
84	6595089,66	158595,87
85	6595090,75	158590,36
86	6595104,33	158537,29
87	6595107,38	158525,74
88	6595120,01	158476,92
89	6595123,76	158461,56
47:22:0121002:45:ЗУ1(7)		
1	6595142,23	158434,95
2	6595139,83	158440,75
3	6595138,04	158445,52
4	6595136,24	158450,89
5	6595134,88	158455,54
6	6595133,96	158459,16
7	6595125,03	158456,83
8	6595125,85	158453,77
9	6595128,98	158443,95
10	6595131,14	158438,18
11	6595133,11	158433,46
12	6595134,15	158431,2
13	6595134,16	158432,41
47:22:0122004:47:ЗУ1(3)		
1	6595147,02	158425,46
2	6595145,5	158428,22
3	6595142,36	158434,64
4	6595142,23	158434,95

Номер точки	Значение координаты X	Значение координаты Y
5	6595134,16	158432,41
6	6595134,15	158431,2
7	6595136,23	158426,63
8	6595139,99	158419,46
9	6595142,17	158415,63
10	6595145,44	158410,36
11	6595146,37	158408,98
12	6595145,74	158425,08
47:22:0121002:45:ЗУ1(6)		
1	6595170,76	158380,68
2	6595166,86	158397,47
3	6595159,65	158406,2
4	6595151,85	158417,27
5	6595149,23	158421,47
6	6595147,02	158425,46
7	6595145,74	158425,08
8	6595146,37	158408,98
9	6595148,47	158405,87
10	6595151,6	158401,62
11	6595154,34	158398,16
12	6595158,34	158393,35
13	6595161,93	158389,37
14	6595165,64	158385,55
47:22:0121002:45:ЗУ1(5)		
1	6595335,72	158339,58
2	6595364,12	158344,07
3	6595361,54	158345
4	6595356,1	158346,67
5	6595348,1	158348,66
6	6595339,39	158349,87
7	6595333,65	158350,41
8	6595327,84	158350,67
9	6595321,97	158350,65
10	6595294,41	158349,46
11	6595274,93	158349,35
12	6595269,33	158349,44
13	6595263,48	158349,77
14	6595257,57	158350,37
15	6595248,22	158351,83
16	6595235,47	158354,94

Номер точки	Значение координаты X	Значение координаты Y
17	6595229,61	158356,62
18	6595212,04	158363,5
19	6595199,59	158370,33
20	6595185,88	158379,7
21	6595177,98	158386,28
22	6595167,45	158396,76
23	6595166,86	158397,47
24	6595170,76	158380,68
25	6595171,34	158380,13
26	6595177,53	158374,87
27	6595181,62	158371,67
28	6595186,44	158368,15
29	6595191,13	158365
30	6595198,32	158360,59
31	6595209,73	158354,6
32	6595215,81	158351,9
33	6595220,72	158349,95
34	6595225,67	158348,18
35	6595230,65	158346,6
36	6595235,62	158345,23
37	6595240,54	158344,08
38	6595245,5	158343,09
39	6595253,27	158341,8
40	6595261,73	158340,94
41	6595267,79	158340,51
42	6595273,11	158340,32
43	6595294,51	158340,54
44	6595321,7	158340,31
45	6595328,58	158340,1
46	6595335,1	158339,67
47:22:0121002:45:ЗУ1(4)		
1	6595372,86	158340,68
2	6595367,58	158342,83
3	6595364,12	158344,07
4	6595335,72	158339,58
5	6595341,97	158338,71
47:22:0121002:ЗУ2		
1	6595380,48	158308,37
2	6595383,31	158319,3
3	6595393,03	158337,66

Номер точки	Значение координаты X	Значение координаты Y
4	6595390,01	158340,1
5	6595389,68	158339,78
6	6595383,97	158337,97
7	6595377,65	158338,73
8	6595372,86	158340,68
9	6595341,97	158338,71
10	6595352,45	158336,69
11	6595365,03	158333,59
12	6595373,85	158331,04
13	6595380,44	158316,18
14	6595379,49	158308,54
47:22:0121002:ЗУ1(5)		
1	6595393,03	158337,66
2	6595396,39	158344,02
3	6595398,76	158347,95
4	6595397,99	158348,61
5	6595394,14	158344,13
6	6595390,01	158340,1
47:22:0121002:12:ЗУ1		
1	6595400,06	158559,94
2	6595389,92	158570,48
3	6595391,47	158554,45
47:22:0122004:47:ЗУ1(1)		
1	6595416,54	158542,81
2	6595407,24	158552,48
3	6595383,8	158536,45
4	6595393,17	158526,72
47:22:0121002:45:ЗУ1(2)		
1	6595435,68	158481,47
2	6595447,89	158511,39
3	6595446,87	158511,3
4	6595436,47	158522,1
5	6595444,4	158529,73
6	6595434,69	158539,82
7	6595426,76	158532,19
8	6595416,54	158542,81
9	6595393,17	158526,72
10	6595426,7	158491,88
47:22:0122004:ЗУ1		
1	6595450,35	158464,48

Номер точки	Значение координаты X	Значение координаты Y
2	6595467,14	158505,62
3	6595464,31	158512,52
4	6595463,39	158512,9
5	6595447,89	158511,39
6	6595435,68	158481,47
47:22:0000000:469:ЗУ1		
1	6595569,66	158340,44
2	6595569,45	158353,74
3	6595576,11	158374,12
4	6595509,94	158442,88
5	6595508,38	158444,5
6	6595508,66	158451,47
7	6595510,66	158456,23
8	6595529,11	158448,5
9	6595536,84	158466,95
10	6595518,39	158474,68
11	6595504,09	158480,67
12	6595471,81	158494,19
13	6595467,14	158505,62
14	6595450,35	158464,48
15	6595450,91	158463,83
47:22:0122004:51:ЗУ1(2)		
1	6595572,35	158337,65
2	6595573,35	158358,63
3	6595577,12	158373,07
4	6595576,11	158374,12
5	6595569,45	158353,74
6	6595569,66	158340,44
47:22:0122004:47:ЗУ1(2)		
1	6595587,73	158321,66
2	6595589,6	158360,1
3	6595577,12	158373,07
4	6595573,35	158358,63
5	6595572,35	158337,65
47:22:0122004:51:ЗУ1(1)		
1	6596515,43	157902,28
2	6596530,63	157908,69
3	6596525,8	157945,12
4	6596524,8	157944,91
5	6596518,06	157945,83

Номер точки	Значение координаты X	Значение координаты Y
6	6596505,47	157962,89
7	6596061,51	157869,74
8	6595808,91	158132,21
9	6595804,86	158142,19
10	6595769,92	158178,49
11	6595760,11	158182,92
12	6595589,6	158360,1
13	6595587,73	158321,66
14	6596052,08	157839,15
15	6596493,62	157931,79
47:22:0114013:27:ЗУ1		
1	6596582,47	157919,94
2	6596574,87	157955,58
3	6596525,8	157945,12
4	6596530,63	157908,69
47:22:0114013:ЗУ1		
1	6596585,6	157905,26
2	6596582,47	157919,94
3	6596530,63	157908,69
4	6596515,43	157902,28
5	6596524,45	157890,06
6	6596533,81	157894,03
47:22:0114013:26:ЗУ1(1)		
1	6596595,4	157895,91
2	6596586,34	157901,79
3	6596585,6	157905,26
4	6596533,81	157894,03
5	6596524,45	157890,06
6	6596525,53	157888,6
7	6596531,57	157880,43
8	6596538,33	157881,73
47:22:0114013:4/чзу1		
1	6596604,52	157884,73
2	6596603,16	157890,04
3	6596602,95	157891,02
4	6596595,4	157895,91
5	6596538,33	157881,73
6	6596531,57	157880,43
7	6596540	157869,02
8	6596550,07	157871,03

Номер точки	Значение координаты X	Значение координаты Y
47:22:0114013:26:ЗУ1(2)		
1	6596899,63	157712,97
2	6596898,95	157721
3	6596897,25	157741,1
4	6596661,59	157751,56
5	6596600,99	157833,58
6	6596594,07	157866,5
7	6596604,9	157883,08
8	6596604,69	157884,06
9	6596604,52	157884,73
10	6596550,07	157871,03
11	6596540	157869,02
12	6596554,06	157849,99
13	6596647,01	157724,18
47:22:0000000:432/чзу34		
1	6597484,15	157695,04
2	6597486,63	157714,95
3	6597361,33	157720,51
4	6597363,39	157766,86
5	6597319,68	157768,8
6	6597324,23	157871,13
7	6597324,38	157878,06
8	6597324,43	157938,25
9	6597307,15	157936,84
10	6597312,68	158060,03
11	6597289,64	158054,34
12	6597288,74	158054,12
13	6597288,87	158050,38
14	6597289,78	158050,33
15	6597295,11	158049,77
16	6597296,02	158049,11
17	6597298,02	158048,29
18	6597298,22	158048,11
19	6597302,33	158031,56
20	6597306,47	157997,52
21	6597306,38	157878,07
22	6597306,24	157871,92
23	6597301,7	157769,6
24	6597251,5	157771,83
25	6597249,44	157725,47

Номер точки	Значение координаты X	Значение координаты Y
26	6597072,53	157733,32
27	6597062,72	157737,76
28	6597012,77	157739,98
29	6597002,6	157736,42
30	6596897,25	157741,1
31	6596898,95	157721
32	6597248,56	157705,49
33	6597246,51	157659,44
34	6597358,4	157654,47
35	6597360,45	157700,53
47:22:0114013:28:ЗУ1		
1	6597324,43	157938,25
2	6597324,47	157997,51
3	6597323,31	158016,84
4	6597319,8	158035,89
5	6597315,68	158052,5
6	6597315,74	158052,66
7	6597317,39	158054,38
8	6597317,76	158055,26
9	6597318,42	158056,77
10	6597319,84	158057,62
11	6597320,27	158057,89
12	6597322,08	158058,97
13	6597321,45	158062,18
14	6597312,68	158060,03
15	6597307,15	157936,84
47:22:0000000:17152/чзу4		
1	6597488,23	157694,86
2	6597490,65	157714,77
3	6597486,63	157714,95
4	6597484,15	157695,04
47:22:0000000:432/чзу35		
1	6597518,65	157693,51
2	6597520,58	157713,44
3	6597490,65	157714,77
4	6597488,23	157694,86
5	6597514,78	157699,24
6	6597514,86	157700,24
7	6597513,86	157700,32
8	6597513,78	157699,33

Номер точки	Значение координаты X	Значение координаты Y
47:22:0000000:16885:ЗУ1		
1	6597514,78	157699,24
2	6597514,86	157700,24
3	6597513,86	157700,32
4	6597513,78	157699,33
47:22:0000000:16860:ЗУ1(1)		
1	6597524,06	157700,06
2	6597524,13	157701,06
3	6597523,13	157701,13
4	6597523,06	157700,13
47:22:0114011:10:ЗУ1		
1	6597534,36	157712,83
2	6597528,42	157713,09
3	6597528,42	157712,85
47:22:0114011:ЗУ1(2)		
1	6597528,42	157713,09
2	6597522,12	157713,37
3	6597528,42	157712,85
47:22:0114010:ЗУ1		
1	6597653,1	157671,74
2	6597661,05	157687,91
3	6597667,65	157684,41
4	6597667,62	157684,35
5	6597668,11	157684,09
6	6597676,05	157701,31
7	6597635,86	157717,07
8	6597624,06	157716,57
9	6597575,68	157711
10	6597534,36	157712,83
11	6597528,42	157712,85
12	6597522,12	157713,37
13	6597520,58	157713,44
14	6597518,65	157693,51
15	6597576,38	157690,95
16	6597631,49	157697,3
17	6597644,16	157692,33
18	6597637,75	157676
19	6597524,06	157700,06
20	6597524,13	157701,06
21	6597523,13	157701,13

Номер точки	Значение координаты X	Значение координаты Y
22	6597523,06	157700,13
47:22:0114010:190:ЗУ1		
1	6597653,35	157671,67
2	6597661,25	157687,78
3	6597667,62	157684,35
4	6597667,65	157684,41
5	6597661,05	157687,91
6	6597653,1	157671,74
47:22:0114011:ЗУ1(1)		
1	6597635,86	157717,07
2	6597634,15	157717,74
3	6597624,06	157716,57
47:22:0121002:ЗУ1(2)		
1	6595009,34	159669,91
2	6595018,82	159706,81
3	6595011,93	159720,16
4	6595014,84	159731,49
5	6595005,81	159740,55
6	6594993,35	159740,3
7	6594972,09	159657,53
47:22:0000000:432/чзу36		
1	6595014,84	159731,49
2	6595042,37	159838,72
3	6595054,31	159844,99
4	6595058,37	159860,83
5	6595019,01	159840,23
6	6594993,35	159740,3
7	6595005,81	159740,55
47:22:0121002:ЗУ1(3)		
1	6595058,37	159860,83
2	6595072,1	159914,27
3	6595046,14	159945,86
4	6595019,01	159840,23
47:22:0121002:45:ЗУ1(3)		
1	6595072,1	159914,27
2	6595108,86	160057,44
3	6595283,85	160212,44
4	6595275,03	160217,98
5	6595254,73	160230,73
6	6595079,41	160075,44

Номер точки	Значение координаты X	Значение координаты Y
7	6595046,14	159945,86
47:22:0000000:432/чзу37		
1	6595275,03	160217,98
2	6595528,76	160442,72
3	6595530,89	160467,96
4	6595535,71	160477,59
5	6595539,94	160527,8
6	6595536,8	160538,1
7	6595542,43	160604,91
8	6595519,28	160604,07
9	6595506,61	160453,83
10	6595254,73	160230,73
47:22:0121002:43:ЗУ1(1)		
1	6595552,49	160605,28
2	6595564,51	160747,86
3	6595531,04	160743,65
4	6595519,28	160604,07
47:22:0121002:43:ЗУ2		
1	6595564,51	160747,86
2	6595567,09	160778,46
3	6595533,61	160774,16
4	6595531,04	160743,65
47:22:0121002:43:ЗУ1(2)		
1	6595567,09	160778,46
2	6595598,27	161148,38
3	6595586,49	161256,06
4	6595574,21	161255,95
5	6595533,61	160774,16
47:22:0121002:ЗУ1(4)		
1	6595598,27	161148,38
2	6595606,74	161248,9
3	6595602,27	161276,5
4	6595575,88	161275,67
5	6595574,21	161255,95
6	6595586,49	161256,06
47:22:0156001:ЗУ1(1)		
1	6595606,74	161248,9
2	6595642,18	161669,46
3	6595613,39	161720,84
4	6595575,88	161275,67

Номер точки	Значение координаты X	Значение координаты Y
5	6595602,27	161276,5
47:22:0156001:65:ЗУ1		
1	6595642,18	161669,46
2	6595652,85	161796,03
3	6595618,05	161776,11
4	6595613,39	161720,84
47:22:0156001:64:ЗУ1		
1	6595652,85	161796,03
2	6595665,56	161946,8
3	6595636,74	161997,9
4	6595618,05	161776,11
47:22:0156001:66:ЗУ1		
1	6595665,56	161946,8
2	6595670,96	162010,93
3	6595711,59	162094,1
4	6595692,11	162129,4
5	6595638,6	162019,86
6	6595636,74	161997,9
47:22:0156001:68:ЗУ1		
1	6595711,59	162094,1
2	6595778,71	162231,46
3	6595729,61	162206,14
4	6595692,11	162129,4
47:22:0156001:ЗУ1(2)		
1	6595778,71	162231,46
2	6595827,21	162330,74
3	6595768,01	162284,74
4	6595729,61	162206,14
47:22:0000000:432/чзу38		
1	6595827,21	162330,74
2	6595830,84	162338,16
3	6595815,79	162330,15
4	6595868,82	162438,68
5	6595879,72	162438,21
6	6595882,65	162444,21
7	6595860,26	162450,3
8	6595852,08	162456,82
9	6595772,62	162294,17
10	6595768,01	162284,74
47:22:0156001:ЗУ1(3)		

Номер точки	Значение координаты X	Значение координаты Y
1	6595882,65	162444,21
2	6595899,33	162478,34
3	6595881,26	162478,47
4	6595863,33	162479,84
5	6595852,08	162456,82
6	6595860,26	162450,3
47:22:0156001:81:ЗУ1		
1	6595881,26	162478,47
2	6595874,39	162502,46
3	6595863,33	162479,84
47:22:0156001:55:ЗУ1		
1	6595899,33	162478,34
2	6595968,15	162619,19
3	6595953,41	162664,2
4	6595874,39	162502,46
5	6595881,26	162478,47
47:22:0156001:57:ЗУ1		
1	6595971,08	162625,2
2	6596006,12	162608,07
3	6596028,07	162653
4	6595993,03	162670,12
5	6596024,07	162733,65
6	6595967,39	162692,83
7	6595953,41	162664,2
8	6595968,15	162619,19
47:22:0156001:56:ЗУ1		
1	6596024,07	162733,65
2	6596051,52	162789,85
3	6596035,29	162831,79
4	6595967,39	162692,83
47:22:0156001:58:ЗУ1		
1	6596051,52	162789,85
2	6596129,36	162949,15
3	6596114,92	162994,77
4	6596035,29	162831,79
47:22:0156001:53:ЗУ1		
1	6596129,36	162949,15
2	6596209,29	163112,76
3	6596200,17	163109,52
4	6596164,84	163096,96

Номер точки	Значение координаты X	Значение координаты Y
5	6596114,92	162994,77
47:22:0156001:ЗУ1(4)		
1	6596200,17	163109,52
2	6596184,94	163122,84
3	6596174,25	163116,21
4	6596164,84	163096,96
47:22:0123001:29:ЗУ1(3)		
1	6596705,69	164260,22
2	6596708,59	164265,71
3	6596681,64	164285,34
4	6596679,23	164280,77
5	6596697,67	164266,45
47:22:0123001:24:ЗУ1		
1	6596708,59	164265,71
2	6596712,34	164272,8
3	6596685,23	164290,66
4	6596684,95	164291,59
5	6596681,64	164285,34
47:22:0123001:29:ЗУ1(1)		
1	6596712,34	164272,8
2	6596919,28	164664,14
3	6596971,21	164721,57
4	6596934,33	164763,2
5	6596931,21	164757,3
6	6596684,95	164291,59
7	6596685,23	164290,66
47:22:0123002:44/чзу1		
1	6596971,56	164721,96
2	6596978,64	164726,18
3	6596963,33	164744,2
4	6596960,38	164741,87
5	6596951,54	164746,55
6	6596955,3	164753,66
7	6596946,86	164763,59
8	6596938,49	164771,07
9	6596934,33	164763,2
10	6596971,21	164721,57
47:22:0123002:44/чзу2		
1	6596946,86	164763,59
2	6596939,26	164772,54

Номер точки	Значение координаты X	Значение координаты Y
3	6596938,49	164771,07
47:22:0123001:29:ЗУ1(4)		
1	6596978,64	164726,18
2	6596991,34	164722,96
3	6596991,81	164723,48
4	6596966,07	164746,45
5	6596965,75	164746,1
6	6596963,33	164744,2
47:22:0123002:ЗУ1(1)		
1	6596992,01	164723,7
2	6596966,42	164746,84
3	6596966,07	164746,45
4	6596991,81	164723,48
47:22:0123001:29:ЗУ1(2)		
1	6596955,3	164753,66
2	6596956,16	164755,29
3	6596946,86	164763,59
47:22:0123002:ЗУ1(2)		
1	6596956,16	164755,29
2	6596970,67	164782,74
3	6596948,17	164806,2
4	6596944,91	164800,04
5	6596941,98	164796,28
6	6596940,51	164795,39
7	6596938,22	164794,07
8	6596936,36	164793,73
9	6596933,87	164793,34
10	6596931,64	164793,76
11	6596929,52	164794,21
12	6596928,75	164794,68
13	6596925,37	164796,06
14	6596923,71	164794,36
15	6596941,61	164776,98
16	6596939,26	164772,54
17	6596946,86	164763,59
47:22:0123002:45:ЗУ1		
1	6596970,67	164782,74
2	6597037,54	164909,19
3	6597133,13	165005,65
4	6597223,57	165211,27

Номер точки	Значение координаты X	Значение координаты Y
5	6597205,44	165250,71
6	6597166,4	165250
7	6597131,82	165171,38
8	6597106,19	165182,65
9	6597094,12	165155,19
10	6597119,75	165143,92
11	6597118,94	165142,09
12	6597128,59	165137,84
13	6597118,09	165115,02
14	6597114,14	165117,02
15	6597108,23	165105,36
16	6597126,15	165096,26
17	6597124,47	165092,49
18	6597120,48	165083,16
19	6597118,08	165077,69
20	6597101,47	165084,98
21	6597085,37	165048,36
22	6597101,81	165041,13
23	6597101,16	165039,75
24	6597097,52	165031,72
25	6597095,23	165027,13
26	6597092,59	165022,29
27	6597089,86	165017,72
28	6597086,97	165013,25
29	6597083,92	165008,89
30	6597080,7	165004,65
31	6597077,32	165000,53
32	6597074,7	164997,55
33	6597073,81	164996,5
34	6597070,19	164992,6
35	6597064,22	164986,61
36	6597062,01	164984,32
37	6597059,52	164981,77
38	6597057,41	164979,56
39	6597055,12	164977,2
40	6597053,43	164975,51
41	6597048,18	164970,34
42	6597046,27	164968,37
43	6597044,21	164966,21
44	6597037,44	164959,44

Номер точки	Значение координаты X	Значение координаты Y
45	6597036,91	164958,95
46	6597033,38	164955,25
47	6597030	164951,43
48	6597026,71	164947,54
49	6597025,1	164945,48
50	6597023,56	164943,54
51	6597020,51	164939,45
52	6597017,59	164935,25
53	6597016,12	164932,76
54	6597013,96	164929,19
55	6597010,13	164922,41
56	6597006,73	164916,13
57	6597005,32	164913,55
58	6597002,56	164908,29
59	6597000,27	164903,75
60	6596998,01	164899,48
61	6596996,96	164897,59
62	6596988,61	164882,06
63	6596985,01	164875
64	6596983,9	164872,91
65	6596981,88	164868,93
66	6596978,52	164862,67
67	6596975,62	164857,42
68	6596970,05	164847,11
69	6596967,72	164842,63
70	6596965,07	164837,66
71	6596958,23	164824,53
72	6596956	164820,47
73	6596952,64	164814,54
74	6596951,48	164812,45
75	6596948,17	164806,2
47:22:0123002:ЗУ1(3)		
1	6597223,57	165211,27
2	6597233,49	165233,84
3	6597229,49	165243,33
4	6597221,53	165240,11
5	6597210,21	165240,33
47:22:0000000:432/чзу39		
1	6597210,21	165240,33
2	6597221,53	165240,11

Номер точки	Значение координаты X	Значение координаты Y
3	6597229,49	165243,33
4	6597225,88	165251,88
5	6597206,21	165340,51
6	6597166,4	165250
7	6597205,44	165250,71
47:22:0123002:ЗУ1(4)		
1	6597233,49	165233,84
2	6597235,31	165237,98
3	6597232,47	165244,53
4	6597229,49	165243,33
47:22:0000000:432/чзу88		
1	6597232,47	165244,53
2	6597229	165252,52
3	6597208,39	165345,48
4	6597206,21	165340,51
5	6597225,88	165251,88
6	6597229,49	165243,33
47:22:0000000:432/чзу40		
1	6596104,92	2332671,8
2	6596115,23	2332674,94
3	6596117,54	2332679,19
4	6596111,18	2332688,41
5	6596113,02	2332691,77
6	6596107,11	2332695,58
7	6596081,11	2332681,34
8	6596080,57	2332680,36
9	6596090,3	2332685,8
47:22:0000000:432/чзу41		
1	6596113,02	2332691,77
2	6596211,66	2332872,56
3	6596219,97	2332879,43
4	6596244,11	2332923,68
5	6596245,39	2332934,38
6	6596338,72	2333105,43
7	6596480,59	2333337,57
8	6596513,53	2333391,46
9	6596522,16	2333397,91
10	6596548,45	2333440,92
11	6596550,25	2333451,54
12	6596556,12	2333461,15

Номер точки	Значение координаты X	Значение координаты Y
13	6596647,93	2333793,37
14	6596653,29	2333802,49
15	6596635,61	2333817,83
16	6596626,56	2333802,42
17	6596534,8	2333470,4
18	6596318,79	2333116,95
19	6596081,11	2332681,34
20	6596107,11	2332695,58
47:22:0000000:432/чзу42		
1	6596653,29	2333802,49
2	6596654,03	2333803,75
3	6596661,76	2333797,17
4	6596662,32	2333798,12
5	6596636,8	2333819,85
6	6596635,61	2333817,83
47:22:0000000:432/чзу43		
1	6597233,25	2334746,8
2	6597235,27	2334750,87
3	6597229,42	2334766,17
4	6597213,13	2334859,39
5	6597210,72	2334854,52
6	6597226,27	2334765,67
47:22:0000000:432/чзу44		
1	6597235,28	2334750,9
2	6597239,69	2334759,81
3	6597258,08	2334907,34
4	6597263,29	2334916,77
5	6597269,52	2334966,8
6	6597266,79	2334977,22
7	6597290,34	2335166,1
8	6597293,03	2335187,69
9	6597319,96	2335403,74
10	6597325,17	2335413,18
11	6597331,4	2335463,2
12	6597328,67	2335473,62
13	6597337,7	2335546,07
14	6597326,18	2335584,76
15	6597300,24	2335591,24
16	6597314,27	2335544,12
17	6597313,76	2335540,02

Номер точки	Значение координаты X	Значение координаты Y
18	6597271,4	2335200,26
19	6597238,47	2335219,41
20	6597228,41	2335202,11
21	6597236,63	2335197,34
22	6597230,09	2335186,09
23	6597245,84	2335176,93
24	6597213,83	2334860,81
25	6597213,13	2334859,39
26	6597229,42	2334766,17
47:22:0000000:432/чзу45		
1	6597326,18	2335584,76
2	6597282,2	2335732,52
3	6597311,15	2335786,27
4	6597355,03	2335867,75
5	6597394,97	2335941,92
6	6597393,64	2335977,77
7	6597397,27	2335987,91
8	6597395,41	2336038,29
9	6597391,04	2336048,14
10	6597383,37	2336255,29
11	6597387,11	2336265,95
12	6597414,49	2336256,37
13	6597424,4	2336284,7
14	6597397,02	2336294,28
15	6597398,67	2336299,01
16	6597376,95	2336306,61
17	6597360,22	2336258,78
18	6597371,74	2335947,32
19	6597332,42	2335874,3
20	6597257,43	2335735,06
21	6597300,24	2335591,24
47:22:0000000:432/чзу46		
1	6597398,67	2336299,01
2	6597402,32	2336309,44
3	6597379,2	2336313,03
4	6597376,95	2336306,61
47:22:0000000:432/чзу47		
1	6597402,32	2336309,44
2	6597402,75	2336310,66
3	6597381,48	2336319,51

Номер точки	Значение координаты X	Значение координаты Y
4	6597379,2	2336313,03
47:22:0000000:17718/чзу1		
1	6597402,75	2336310,66
2	6597407,89	2336325,38
3	6597386,98	2336331,44
4	6597385,72	2336331,67
5	6597381,48	2336319,51
47:22:0136002:ЗУ1		
1	6597417,51	2336322,56
2	6597420,7	2336331,69
3	6597419,34	2336332,2
4	6597387,83	2336337,72
5	6597386,34	2336333,46
6	6597385,72	2336331,67
7	6597386,98	2336331,44
8	6597407,89	2336325,38
9	6597408,06	2336325,86
47:22:0136002:64:ЗУ1		
1	6597419,34	2336332,2
2	6597420,7	2336331,69
3	6597423,64	2336340,09
4	6597441,58	2336333,81
5	6597451,49	2336362,14
6	6597433,55	2336368,42
7	6597459,33	2336442,1
8	6597467,85	2336511,13
9	6597435,72	2336520,32
10	6597426,99	2336449,66
11	6597387,83	2336337,72
47:22:0000000:432/чзу48		
1	6597467,85	2336511,13
2	6597468,05	2336512,72
3	6597458,31	2336515,45
4	6597435,89	2336521,73
5	6597435,72	2336520,32
47:22:0000000:432/чзу49		
1	6597458,31	2336515,45
2	6597480,53	2336695,45
3	6597501,03	2336861,43
4	6597506,23	2336870,87

Номер точки	Значение координаты X	Значение координаты Y
5	6597512,41	2336920,9
6	6597509,66	2336931,32
7	6597574,6	2337457,19
8	6597579,8	2337466,63
9	6597585,98	2337516,66
10	6597583,23	2337527,08
11	6597648,17	2338052,96
12	6597653,37	2338062,4
13	6597659,55	2338112,43
14	6597656,8	2338122,85
15	6597721,74	2338648,73
16	6597726,94	2338658,17
17	6597733,12	2338708,2
18	6597730,37	2338718,62
19	6597785,27	2339163,15
20	6597854,15	2339160,46
21	6597855,33	2339190,45
22	6597825,33	2339191,62
23	6597826,12	2339211,62
24	6597855,21	2339238,51
25	6597855,28	2339240,51
26	6597792,95	2339242,96
27	6597789,3	2339242,83
28	6597789,23	2339241,1
29	6597788,54	2339234,49
30	6597771,16	2339236,63
31	6597451,98	2336651,97
32	6597435,89	2336521,73
47:22:0000000:432/чзу51		
1	6597788,54	2339234,49
2	6597789,23	2339241,1
3	6597789,3	2339242,83
4	6597771,86	2339242,22
5	6597771,18	2339236,63
47:22:0000000:432/чзу50		
1	6597855,28	2339240,51
2	6597853,74	2339242,8
3	6597834,02	2339244,4
4	6597792,95	2339242,96
47:22:0000000:17525/чзу1		

Номер точки	Значение координаты X	Значение координаты Y
1	6597853,74	2339242,8
2	6597850,59	2339247,5
3	6597851,1	2339251,95
4	6597777,72	2339254,54
5	6597773,36	2339254,46
6	6597771,86	2339242,22
7	6597834,02	2339244,4
47:22:0167001:ЗУ1		
1	6597851,1	2339251,95
2	6597851,16	2339252,5
3	6597845,92	2339253,09
4	6597839,58	2339253,66
5	6597836,91	2339254,68
6	6597835,78	2339255,24
7	6597834,72	2339255,92
8	6597833,75	2339256,72
9	6597832,87	2339257,62
10	6597832,11	2339258,62
11	6597832,32	2339262,87
12	6597827,55	2339263,24
13	6597814,28	2339262,74
14	6597774,2	2339261,24
15	6597774,05	2339260,07
16	6597773,36	2339254,46
17	6597777,72	2339254,54
18	6597799,63	2339253,77
47:22:0000000:432/чзу52		
1	6597832,32	2339262,87
2	6597832,52	2339266,72
3	6597825,43	2339267,54
4	6597775,15	2339268,94
5	6597774,2	2339261,24
6	6597814,28	2339262,74
7	6597827,55	2339263,24
47:22:0000000:432/чзу53		
1	6597832,52	2339266,72
2	6597833,06	2339277,33
3	6597775,94	2339275,32
4	6597775,15	2339268,94
5	6597825,43	2339267,54

Номер точки	Значение координаты X	Значение координаты Y
47:22:0000000:432/чзу54		
1	6597833,06	2339277,33
2	6597834,51	2339305,92
3	6597835,4	2339316,04
4	6597837,46	2339332,74
5	6597901,75	2339324,8
6	6597906,66	2339364,52
7	6597916,71	2339445,94
8	6597852,42	2339453,88
9	6597856,91	2339490,22
10	6597857,65	2339494,49
11	6597912,08	2339482,19
12	6597936,54	2339590,52
13	6597851,64	2339609,69
14	6597991,17	2340227,57
15	6597995,75	2340234,23
16	6598006,85	2340283,4
17	6598005,58	2340291,38
18	6598032,49	2340410,57
19	6598036,75	2340475,95
20	6598059,22	2340542,29
21	6598058,2	2340542,4
22	6598067,33	2340569,36
23	6598121,87	2340810,89
24	6598127,98	2340819,77
25	6598139,08	2340868,94
26	6598137,38	2340879,58
27	6598147,4	2340923,96
28	6598535,7	2341341,59
29	6598518,36	2341356,73
30	6598126,32	2340935,08
31	6598045,14	2340575,6
32	6598034,83	2340545,16
33	6598035,78	2340544,83
34	6598013,98	2340480,46
35	6598009,65	2340413,87
36	6597863,94	2339768,66
37	6597863,16	2339768,83
38	6597828,41	2339614,94
39	6597826,75	2339615,31

Номер точки	Значение координаты X	Значение координаты Y
40	6597802,29	2339506,99
41	6597804,48	2339506,49
42	6597803,73	2339500,36
43	6597762,02	2339505,51
44	6597747,31	2339386,35
45	6597789,01	2339381,2
46	6597775,94	2339275,32
47:22:0000000:432/чзу55		
1	6598535,7	2341341,59
2	6598540,34	2341346,58
3	6598523,75	2341362,52
4	6598518,36	2341356,73
47:22:0000000:432/чзу56		
1	6598540,36	2341346,6
2	6598546,82	2341353,55
3	6598556,56	2341358,16
4	6598562,01	2341364,01
5	6598542,03	2341382,19
6	6598523,75	2341362,52
47:22:0000000:432/чзу57		
1	6598562,01	2341364,01
2	6598590,89	2341395,07
3	6598594,77	2341405,13
4	6598852,5	2341682,33
5	6599032,76	2341860,7
6	6599032,95	2341846,81

Номер точки	Значение координаты X	Значение координаты Y
7	6599033,06	2341846,92
8	6599032,46	2341892,77
9	6598835,97	2341698,35
10	6598593,5	2341437,56
11	6598542,03	2341382,19
47:22:0601001:52:ЗУ1		
1	6599033,06	2341846,92
2	6600073,27	2342876,2
3	6600086,64	2342862,68
4	6600115,09	2342890,83
5	6600101,72	2342904,34
6	6600124,25	2342926,64
7	6600109,25	2342958,25
8	6599032,46	2341892,77
47:22:0000000:432/чзу58		
1	6600124,25	2342926,64
2	6600125,53	2342927,9
3	6600120,98	2342937,48
4	6600232,41	2343047,74
5	6600221,12	2343068,94
6	6600109,25	2342958,25
47:22:0601001:ЗУ1		
1	6600232,41	2343047,74
2	6600259,95	2343074,99
3	6600248,82	2343096,35
4	6600221,12	2343068,94

ВЕДОМОСТЬ КООРДИНАТ ПОВОРОТНЫХ ТОЧЕК ОБРАЗУЕМЫХ ЗЕМЕЛЬНЫХ УЧАСТКОВ. ГАТЧИНСКИЙ РАЙОН

Номер точки	Значение координаты X	Значение координаты Y
47:23:0153002:ЗУ1(1)		
1	57404,53	73249,21
2	57470,69	73318,81
3	57480,48	73323,31
4	57515,19	73359,83
5	57519,18	73369,83
6	57882,94	73752,58
7	57892,73	73757,07
8	57927,44	73793,59
9	57931,43	73803,59
10	58297,35	74188,6
11	58307,14	74193,1
12	58341,85	74229,62
13	58345,84	74239,62
14	58697,66	74609,8
15	58710,09	74623,84
16	58719,72	74628,68
17	58753,11	74666,4
18	58756,75	74676,54
19	58859,88	74793,02
20	59067,77	75103,29
21	59076,66	75109,37
22	59104,71	75151,23
23	59106,95	75161,76
24	59401,75	75601,73
25	59410,64	75607,81
26	59438,68	75649,67
27	59440,92	75660,2
28	59540,59	75808,94
29	59616,69	75758,26
30	59642,77	75797,42
31	59644,17	75796,48
32	59654,44	75811,91
33	59701,76	75836,12
34	59701,24	75867,63
35	59696,46	75870,82

Номер точки	Значение координаты X	Значение координаты Y
36	59718,66	75904,14
37	59671,84	75935,32
38	59748,73	76050,76
39	59760,17	76043,14
40	59776,8	76068,11
41	59775,35	76069,07
42	59779,54	76075,28
43	59764,84	76092,58
44	59729,89	76132,78
45	59585,46	75917,23
46	59575,98	75923,54
47	59512,24	75827,82
48	59521,45	75821,69
49	59437,66	75696,65
50	59236,07	75806,43
51	59231,42	75809,54
52	59235,32	75815,36
53	59241,13	75811,46
54	59252,27	75828,07
55	59235,66	75839,21
56	59224,52	75822,6
57	59230,33	75818,7
58	59226,44	75812,88
59	59220,62	75816,78
60	59209,48	75800,17
61	59215,3	75796,27
62	59212,51	75792,12
63	59206,7	75796,02
64	59195,56	75779,41
65	59201,37	75775,51
66	59198,59	75771,36
67	59192,77	75775,26
68	59181,64	75758,65
69	59187,45	75754,75
70	59183,55	75748,94
71	59177,74	75752,83

Номер точки	Значение координаты X	Значение координаты Y
72	59166,6	75736,22
73	59183,21	75725,08
74	59194,35	75741,69
75	59188,53	75745,59
76	59192,43	75751,41
77	59198,25	75747,51
78	59209,38	75764,12
79	59203,57	75768,02
80	59206,36	75772,17
81	59212,17	75768,27
82	59223,31	75784,88
83	59217,5	75788,78
84	59220,28	75792,93
85	59226,09	75789,03
86	59233,95	75800,75
87	59434,31	75691,65
88	58841,63	74807,11
89	58680,71	74625,35
90	57392,38	73269,8
47:23:0153001:ЗУ1(1)		
1	59701,76	75836,12
2	59895,14	75935,11
3	59774,98	75896,07
4	59709,14	75862,37
5	59701,24	75867,63
47:23:0104002:ЗУ1		
1	60673,32	80177,1
2	60670,17	80210,29
3	60647,46	80206,85
47:23:0153002:ЗУ1(2)		
1	59895,07	75935,1
2	59897,49	75936,34
3	59883,83	75951,78
4	59774,91	75896,07
47:23:0153002:ЗУ2(1)		
1	59897,49	75936,34
2	59925,45	75950,62
3	59911,42	75965,91
4	59883,83	75951,78

Номер точки	Значение координаты X	Значение координаты Y
47:23:0153002:ЗУ1(3)		
1	59925,45	75950,62
2	60062,28	76020,66
3	60370,66	75998,99
4	60526,99	76001,58
5	60539,4	75987,13
6	61324,56	75931,95
7	61326,28	75946,99
8	61326,94	75951,83
9	60966,11	75977,19
10	60958,85	75980,7
11	60908,97	75984,21
12	60901,28	75981,74
13	60467,36	76012,24
14	60460,09	76015,76
15	60410,22	76019,26
16	60402,53	76016,79
17	60058,13	76041
18	59911,42	75965,91
1	59925,45	75950,62
2	60062,28	76020,66
3	60370,66	75998,99
4	60526,99	76001,58
5	60539,4	75987,13
6	61324,56	75931,95
7	61326,28	75946,99
8	61326,94	75951,83
9	60966,11	75977,19
10	60958,85	75980,7
11	60908,97	75984,21
12	60901,28	75981,74
13	60467,36	76012,24
14	60460,09	76015,76
15	60410,22	76019,26
16	60402,53	76016,79
17	60058,13	76041
18	59911,42	75965,91
47:23:0153001:ЗУ1(2)		
1	60370,66	75998,99

Номер точки	Значение координаты X	Значение координаты Y
2	60539,4	75987,13
3	60526,99	76001,58
47:23:0153002:36/чзу1		
1	61328,55	75931,67
2	61330,25	75946,52
3	61330,94	75951,55
4	61326,94	75951,83
5	61326,28	75946,99
6	61324,56	75931,95
47:23:0153002:ЗУ1(6)		
1	61678,02	75907,11
2	61679,39	75927,06
3	61464,86	75942,13
4	61457,6	75945,65
5	61407,72	75949,16
6	61400,03	75946,69
7	61330,94	75951,55
8	61330,25	75946,52
9	61328,55	75931,67
47:23:0153002:ЗУ1(6)		
1	61748,35	75902,16
2	61749,79	75922,11
3	61679,39	75927,06
4	61678,02	75907,11
47:23:0153002:ЗУ1(7)		
1	61961,01	75826,24
2	62032	75963,01
3	61989,33	75966,35
4	61993,11	76014,69
5	62018,23	76068,28
6	62021,92	76115,34
7	62045,59	76113,48
8	62048,72	76153,36
9	62025,04	76155,21
10	62030,11	76219,88
11	62032,85	76221,44
12	62033,5	76221,79
13	62033,66	76221,88
14	62038,63	76222,32

Номер точки	Значение координаты X	Значение координаты Y
15	62048,79	76221,96
16	62048,82	76222,94
17	62031,86	76225,07
18	62000,32	76229,35
19	61999,42	76229,18
20	61999,28	76228,69
21	62005,92	76226,7
22	62010,14	76225,11
23	62012,31	76223,1
24	62009,16	76182,94
25	62006,03	76181,67
26	61991,39	76183,34
27	61976,93	76184,58
28	61976,33	76175,17
29	61966,21	76176,63
30	61965,01	76162,17
31	61971,24	76161,65
32	61970,17	76148,7
33	61983,47	76147,6
34	61973,6	76021,67
35	61950,87	76004,37
36	61917,9	75942,75
37	61917,8	75941,14
38	61891,11	75942,8
39	61889,21	75912,31
40	61749,79	75922,11
41	61748,35	75902,16
42	61887,97	75892,35
43	61884,15	75831,02
47:23:0153002:5:ЗУ1		
1	61971,82	75825,57
2	62043,47	75963,62
3	62035,18	75948,57
4	62036,28	75962,67
5	62032,00	75963,01
6	61961,01	75826,24
47:23:0153002:ЗУ1(8)		
1	62027,53	75851,02
2	62031,39	75900,27

Номер точки	Значение координаты X	Значение координаты Y
3	62145,64	76107,56
4	62157,02	76101,29
5	62163,78	76113,55
6	62155,93	76117,87
7	62163,45	76136,65
8	62141,17	76145,57
9	62134,31	76128,45
10	62043,47	75963,62
11	61971,82	75825,57
12	61996,43	75824,03
13	61998,25	75853,31
47:23:0153002:ЗУ2(2)		
1	59779,54	76075,28
2	59787,07	76086,45
3	59786,56	76092,57
4	59787,33	76093,21
5	59787,89	76111,78
6	59784,18	76116,12
7	59779,91	76121,02
8	59762,83	76140,63
9	59747,02	76158,36
10	59730,08	76133,06
11	59729,89	76132,78
12	59764,84	76092,58
47:23:0153002:ЗУ1(4)		
1	59816,24	76159,25
2	59787,99	76178,18
3	59795,6	76189,53
4	59893,02	76925,53
5	59919,68	76923,54
6	59922,29	76958,44
7	59927,82	76968,58
8	59916,96	76969,34
9	59876,12	76973,13
10	59775,64	76214,06
11	59780,33	76210,69
12	59774,03	76201,89
13	59773,5	76197,87
14	59747,02	76158,36

Номер точки	Значение координаты X	Значение координаты Y
15	59762,83	76140,63
16	59784,18	76116,12
17	59787,89	76111,78
18	59789,1	76112,93
19	59800,62	76122,54
20	59804,99	76126,8
21	59804,7	76142,04
47:23:0153003:ЗУ1		
1	59780,33	76210,69
2	59775,64	76214,06
3	59774,03	76201,89
47:23:0153002:36/чзу2		
1	59937,29	76971,36
2	59937,33	76971,92
3	59917,27	76973,33
4	59876,65	76977,1
5	59876,12	76973,13
6	59916,96	76969,34
7	59927,82	76968,58
47:23:0153002:36/чзу3		
1	59960,19	76968,93
2	59960,29	76970,31
3	59951,02	76970,96
4	59950,92	76969,56
47:23:0153002:ЗУ1(5)		
1	59960,29	76970,31
2	59961,19	76984,04
3	59931,53	76987,14
4	59946,09	77097,11
5	59992,53	77090,96
6	60003,25	77171,96
7	59894,88	77180,8
8	59884,88	77105,21
9	59893,45	77104,08
10	59876,65	76977,1
11	59917,27	76973,33
12	59937,33	76971,92
13	59937,37	76972,36
14	59914,57	76974,06

Номер точки	Значение координаты X	Значение координаты Y
15	59915,4	76980,3
16	59943,61	76977,79
17	59951,46	76977,39
18	59951,02	76970,96
47:23:0153002:29/чзу1		
1	59926,47	77178,22
2	59930,47	77208,49
3	59907,52	77210,37
4	59903,52	77180,09
47:23:0153002:ЗУ1(9)		
1	59945,63	77216,33
2	59947,6	77231,2
3	59933,72	77233,04
4	59962,8	77452,71
5	60013,04	77500,22
6	60023,06	77504,19
7	60059,66	77538,81
8	60064,18	77548,58
9	60485,28	77946,83
10	60495,3	77950,8
11	60531,9	77985,42
12	60536,42	77995,19
13	60694,48	78144,68
14	60699,17	78180,77
15	59941,07	77463,81
16	59907,52	77210,37
17	59930,47	77208,49
18	59931,76	77218,17
47:23:0153002:ЗУ1(10)		
1	60880,92	79938,21
2	60879,28	79955,93
3	60882,86	79971,05
4	60856,25	80001,67
5	60840,75	79984,43
47:23:0153002:ЗУ1(11)		
1	60856,25	80001,67
2	60840,5	80019,98
3	60840	79985,49
4	60839,99	79985,31

Номер точки	Значение координаты X	Значение координаты Y
5	60840,75	79984,43
47:23:0154003:ЗУ2(1)		
1	60840	79985,49
2	60840,5	80019,98
3	60637,97	80252,84
4	60634,43	80263,02
5	60601,38	80301,04
6	60591,8	80305,97
7	60244,41	80705,71
8	60240,87	80715,88
9	60207,82	80753,91
10	60198,24	80758,84
11	59911	81089,37
12	59892,52	81075,57
13	60647,46	80206,85
14	60670,17	80210,29
15	60673,32	80177,1
16	60839,99	79985,31
47:23:0154003:ЗУ1		
1	59919,03	81095,37
2	59672,42	81379,15
3	59663,95	81373,65
4	59644,46	81361,01
5	59892,52	81075,57
47:23:0154003:ЗУ2(2)		
1	59663,95	81373,65
2	59620,35	81423,82
3	59605,34	81406,03
4	59644,46	81361,01
47:23:0154003:ЗУ3		
1	59620,35	81423,82
2	59600,5	81446,67
3	59585,38	81429
4	59605,34	81406,03
47:23:0154003:ЗУ2(3)		
1	59600,5	81446,67
2	59426,07	81647,38
3	59478,72	81696,77
4	59458,19	81718,65

Номер точки	Значение координаты X	Значение координаты Y
5	59436,31	81698,13
6	59422,63	81712,71
7	59417,05	81742,26
8	59360	81688,35
9	59585,38	81429
47:23:0154003:ЗУ4		
1	59423,9	81752,29
2	59422,53	81753,75
3	59417,89	81758,65
4	59416,51	81760,1
5	59405,93	81753,76
6	59349,49	81700,43
7	59360	81688,35
8	59417,05	81742,26
47:23:0154003:ЗУ2(4)		
1	59405,93	81753,76
2	59376,92	81761,04
3	59363,12	81775,52
4	59384,83	81796,22
5	59364,13	81817,93
6	59316,95	81772,95
7	59227,72	81875,62
8	59224,18	81885,79
9	59191,13	81923,82
10	59181,56	81928,74
11	59123,33	81995,75
12	59153,29	82238,3
13	59158,48	82247,74
14	59164,66	82297,74
15	59161,92	82308,16
16	59214,58	82734,52
17	59219,77	82743,95
18	59225,95	82793,95
19	59223,2	82804,37
20	59294,25	83379,59
21	59299,45	83389,02
22	59305,62	83439,03
23	59302,88	83449,44
24	59373,93	84024,67

Номер точки	Значение координаты X	Значение координаты Y
25	59379,12	84034,1
26	59385,3	84084,1
27	59382,55	84094,52
28	59414,58	84353,84
29	59397,29	84317,65
30	59384,35	84296,68
31	59099,25	81988,39
32	59349,49	81700,43
47:23:0154003:ЗУ5		
1	59414,58	84353,84
2	59425,57	84442,81
3	59394,92	84382,27
4	59384,35	84296,68
5	59397,29	84317,65
47:23:0154003:ЗУ2(5)		
1	59425,57	84442,81
2	59441,34	84570,5
3	59446,54	84579,93
4	59452,71	84629,94
5	59449,97	84640,35
6	59513,95	85158,32
7	59491,08	85160,83
8	59394,92	84382,27
47:23:0154003:ЗУ6		
1	59513,95	85158,32
2	59514,89	85165,95
3	59520,08	85175,39
4	59521,59	85187,62
5	59494,77	85190,7
6	59491,08	85160,83
47:23:0154003:ЗУ2(6)		
1	59521,59	85187,62
2	59526,26	85225,39
3	59523,52	85235,81
4	59588,43	85761,41
5	59593,63	85770,84
6	59599,81	85820,85
7	59597,06	85831,26
8	59600,6	85859,93

Номер точки	Значение координаты X	Значение координаты Y
9	59574,69	85837,75
10	59494,77	85190,7
47:23:0154003:ЗУ7		
1	59600,6	85859,93
2	59605,77	85901,8
3	59580,14	85881,91
4	59574,69	85837,75
47:23:0154003:ЗУ2(7)		
1	59605,77	85901,8
2	59646,91	86234,82
3	59541,39	86285,93
4	59534,13	86293,89
5	59512,51	86304,36
6	59456,62	86301,43
7	59622,06	86221,3
8	59580,14	85881,91
47:23:0154003:ЗУ2(8)		
1	59512,51	86304,36
2	59488,79	86315,85
3	59478,04	86316,61
4	59163,54	86468,93
5	59172,74	86475,59
6	59167,33	86478,21
7	59137,04	86456,21
8	59456,62	86301,43
47:23:0216001:63:ЗУ1		
1	59167,33	86478,21
2	59105,72	86508,05
3	59132,08	86556,05
4	59105,79	86570,49
5	59091,35	86544,19
6	59073,82	86553,82
7	59060,54	86570,1
8	59026,93	86509,55
9	59137,04	86456,21
47:23:0216001:ЗУ1		
1	59060,54	86570,1
2	59059,33	86576,93
3	59049,74	86559,14

Номер точки	Значение координаты X	Значение координаты Y
4	59023,31	86511,3
5	59026,93	86509,55
47:23:0000000:51001/чзу1		
1	59059,33	86576,93
2	59062,75	86591,84
3	59059,98	86593,36
4	59019,75	86513,02
5	59023,31	86511,3
6	59049,74	86559,14
47:23:0000000:51001/чзу2		
1	59059,98	86593,36
2	59055,19	86596
3	59053,44	86596,97
4	59042,71	86586,13
5	59033,11	86568,33
6	59005,63	86519,86
7	59019,75	86513,02
47:23:0217001:ЗУ1		
1	59042,71	86586,13
2	59036,62	86583,59
3	59002,18	86521,53
4	59005,63	86519,86
5	59033,11	86568,33
47:23:0217001:97:ЗУ1		
1	59036,62	86583,59
2	59015,39	86586,02
3	58997,89	86595,7
4	59012,41	86621,95
5	58986,16	86636,47
6	58955,4	86580,85
7	58833,7	86639,8
8	58849,02	86693,46
9	58816,99	86701,46
10	58794,35	86622,19
11	58873,76	86583,73
12	58873,77	86583,73
13	58935,59	86553,78
14	59002,18	86521,53
47:23:0260001:228:ЗУ1		

Номер точки	Значение координаты X	Значение координаты Y
1	58849,02	86693,46
2	59092,18	87544,62
3	59058,21	87545,85
4	58816,99	86701,46
47:23:0260001:229:ЗУ1		
1	59092,18	87544,62
2	59271,69	88173,01
3	59237,64	88173,93
4	59058,21	87545,85
47:23:0260001:ЗУ2(1)		
1	59271,69	88173,01
2	59274,28	88182,07
3	59244,22	88183,83
4	59240,46	88183,82
5	59237,64	88173,93
47:23:0260001:206:ЗУ1		
1	59274,28	88182,07
2	59355,66	88466,95
3	59321,83	88468,65
4	59240,46	88183,82
5	59244,22	88183,83
47:23:0260001:207:ЗУ1		
1	59355,66	88466,95
2	59703,88	89685,87
3	59678,38	90149,93
4	59644,58	90163,69
5	59670,63	89689,6
6	59321,83	88468,65
47:23:0260001:ЗУ1(1)		
1	59678,38	90149,93
2	59671,45	90276,1
3	59662,06	90264,71
4	59661,14	90281,49
5	59639,53	90255,61
6	59644,58	90163,69
47:23:0279001:ЗУ1(1)		
1	59661,14	90281,49
2	59657,27	90351,82
3	59631,77	90396,68

Номер точки	Значение координаты X	Значение координаты Y
4	59639,53	90255,61
47:23:0260001:ЗУ1(2)		
1	59657,27	90351,82
2	59649,67	90490,11
3	59668,64	90491,15
4	59668,4	90495,64
5	59744,99	90499,78
6	59739,85	90594,99
7	59746,51	90592,27
8	59751,8	90605,23
9	59739,77	90610,14
10	59744,49	90621,69
11	59686,76	90644,84
12	59684,45	90640,23
13	59669,6	90639,41
14	59668,92	90651,99
15	59616,59	90672,98
16	59618,59	90636,65
17	59613,43	90636,37
18	59619,48	90524,54
19	59624,73	90524,82
20	59631,77	90396,68
47:23:0213001:61:ЗУ1(1)		
1	59744,49	90621,69
2	59747,13	90628,17
3	59689,91	90651,12
4	59686,76	90644,84
47:23:0213001:ЗУ1(1)		
1	59747,13	90628,17
2	59750,64	90636,75
3	59801,32	90610,28
4	59796,79	90621,64
5	59764,4	90638,52
6	59682,72	90681,09
7	59681,31	90685,49
8	59678,01	90684,43
9	59667,76	90872
10	59664,58	90871,75
11	59620,58	90932,61

Номер точки	Значение координаты X	Значение координаты Y
12	59631,15	90940,26
13	59613,58	90964,57
14	59602,64	90956,66
15	59576,86	90992,31
16	59558,83	90979,1
17	59520,21	90949,9
18	59608,34	90823,2
19	59616,17	90680,69
20	59668,5	90659,7
21	59660,01	90816,61
22	59630,1	90901,17
23	59625,8	90907,12
24	59620,79	90906,92
25	59608,86	90924,14
26	59614,1	90927,93
27	59660,21	90864,14
28	59670,32	90678,53
29	59696,76	90664,75
30	59689,91	90651,12
47:23:0213001:61:ЗУ1(2)		
1	59668,92	90651,99
2	59668,5	90659,7
3	59616,17	90680,69
4	59616,59	90672,98
47:23:0213001:275:ЗУ1		
1	59998,6	90515,26
2	59996,62	90522,55
3	59990,24	90525,01
4	59988,9	90521,54
5	59796,79	90621,64
6	59801,32	90610,28
7	59908,41	90554,46
8	59995,07	90514,29
47:23:0213001:61:ЗУ1(3)		
1	59988,81	90512,56
2	59995,07	90514,29
3	59908,39	90554,47
47:23:0260001:ЗУ1(5)		
1	60001,63	90516,1

Номер точки	Значение координаты X	Значение координаты Y
2	60001,81	90523,96
3	59996,82	90522,47
4	59996,62	90522,55
5	59998,6	90515,26
47:23:0000000:51001/чзу4		
1	60001,64	90516,64
2	60006	90525,2
3	60001,81	90523,96
47:23:0000000:51001/чзу3		
1	60020,76	90521,36
2	60020,82	90523,99
3	60021,36	90529,77
4	60006	90525,2
5	60001,64	90516,64
6	60001,63	90516,1
47:23:0260001:ЗУ1(6)		
1	60024,62	90522,43
2	60025,9	90531,08
3	60023,94	90530,54
4	60021,36	90529,77
5	60020,82	90523,99
6	60020,76	90521,36
7	60022,92	90521,96
47:23:0260001:121:ЗУ1		
1	60037,99	90497,62
2	60038,27	90498,58
3	60033,25	90505,24
4	60033,1	90524,77
5	60041,44	90527,07
6	60039,31	90534,78
7	60025,9	90531,08
8	60024,62	90522,43
9	60027,61	90523,25
10	60027,73	90508,42
11	60024,53	90503,72
12	60025,09	90501,91
47:23:0260001:ЗУ1(7)		
1	60025,1	90501,89
2	60024,53	90503,72

Номер точки	Значение координаты X	Значение координаты Y
3	60021,46	90503,54
4	60021,51	90503,11
47:23:0213001:ЗУ2		
1	59576,86	90992,31
2	59572,7	90998,07
3	59575,66	91000,13
4	59572,46	91004,7
5	59572,6	91013,18
6	59569,59	91017,38
7	59562,83	91012,59
8	59561,6	91014,29
9	59504,9	90971,92
10	59520,21	90949,9
11	59558,83	90979,1
47:23:0213001:70:ЗУ1		
1	59561,6	91014,29
2	59532,74	91054,2
3	59543,28	91061,82
4	59525,7	91086,13
5	59515,13	91078,49
6	59396,48	91242,63
7	59396,13	91229,47
8	59508,65	91073,8
9	59502,51	91069,37
10	59466,39	91111,35
11	59395,68	91213
12	59395,5	91206,27
13	59396,27	91161,2
14	59392,65	91133,3
15	59504,9	90971,92
47:23:0213001:ЗУ1(2)		
1	59392,65	91133,3
2	59396,27	91161,2
3	59395,5	91206,27
4	59395,68	91213
5	59387,01	91225,46
6	59385,67	91143,34
47:23:0213001:ЗУ1(3)		
1	59396,13	91229,47
2	59396,48	91242,63
3	59387,5	91255,06
4	59387,28	91241,71
47:23:0279001:ЗУ1(2)		
1	59385,67	91143,34
2	59387,1	91230,6
3	59227,12	91460,6
4	59202,11	91549,21
5	59215,14	91775,52
6	59217,88	91775,32
7	59204,43	91541,75
8	59227,35	91462,94
9	59387,28	91241,71
10	59387,5	91255,06
11	59372,47	91275,85
12	59235,55	91465,26
13	59238,33	91466,62
14	59237,01	91469,32
15	59234,23	91467,96
16	59212,93	91541,17
17	59216	91541,52
18	59215,66	91544,5
19	59212,58	91544,15
20	59221,34	91696,26
21	59225,87	91774,91
22	59233,86	91774,45
23	59236,16	91814,38
24	59228,17	91814,84
25	59230,21	91850,21
26	59270,11	92543,16
27	59274,12	92613,17
28	59277,14	92612,45
29	59277,83	92615,37
30	59274,81	92616,09
31	59299,44	92673,29
32	59301,17	92671,08
33	59303,53	92672,94
34	59301,1	92676,03
35	59514,46	92852,4

Номер точки	Значение координаты X	Значение координаты Y
36	59474,19	92909,4
37	59471,48	92977,06
38	59472,82	92987,29
39	59495,02	92984,38
40	59500,55	93026,52
41	59535,75	93021,89
42	59533,8	93007,02
43	59549,66	93004,94
44	59557,54	93064,93
45	60353,17	92960,48
46	60354,85	92966,31
47	59536,51	93073,74
48	59539,44	93096,04
49	59529,16	93097,39
50	59532,33	93121,53
51	59516,96	93123,55
52	59519,52	93143,03
53	59406,49	93157,88
54	59397,83	93091,95
55	59313,54	93103,02
56	59256,29	93177,57
57	59065,2	93544,43
58	59003,32	93640,4
59	58622,78	93835,82
60	58613,33	93813,49
61	58612,37	93811,61
62	58615,59	93812,76
63	58629,6	93806,13
64	58623,19	93792,57
65	58636,74	93786,16
66	58645,94	93805,58
67	58651,76	93810,77
68	58659,54	93810,19
69	58999,15	93635,79
70	59060,01	93541,41
71	59251,21	93174,33
72	59310,29	93097,39
73	59354,42	93091,6
74	59333,92	92935,44
75	59388,99	92928,62
76	59374,27	92816,54
77	59216,47	92685,78
78	59147,38	91485,93
79	59220,16	91815,3
80	59266,3	92616,56
81	59293,63	92680,05
82	59262,6	92599,61
83	59217,44	91815,46
84	59397,22	92814,65
85	59461,9	92868,2
86	59459,58	92871
87	59436,04	92922,8
88	59411,82	92925,8
47:23:0260001:ЗУ1(3)		
1	61306,61	92068,42
2	61300,61	92076,49
3	61298,2	92074,71
4	60752,1	92810,29
5	60663,39	92925,8
6	60354,85	92966,31
7	60353,17	92960,48
8	60640,32	92922,78
9	60637,72	92902,95
10	60657,55	92900,35
11	60660,15	92920,18
12	60747,31	92806,68
13	61258,2	92118,52
14	61260,43	92109,58
15	61255,67	92101,7
16	61224,98	92079,16
17	61242,74	92054,98
18	61258,86	92066,82
19	61264,78	92058,76
20	61261,16	92035,12
47:23:0260001:ЗУ3		
1	61320,38	92048,67
2	61307,76	92066,86
3	61306,61	92068,42

Номер точки	Значение координаты X	Значение координаты Y
4	61261,16	92035,12
5	61258,78	92019,63
6	61259,97	92018,01
7	61263,43	92013,35
8	61264,61	92011,73
9	61268,49	92011,12
10	61317,25	92046,19
47:23:0260001:214:ЗУ1		
1	61483,55	91825,05
2	61330,39	92031,35
3	61332	92032,54
4	61325,44	92041,37
5	61320,38	92048,67
6	61316,88	92045,9
7	61268,49	92011,12
8	61303,73	92005,6
9	61339,07	91957,11
10	61355,23	91968,89
11	61343,46	91985,03
12	61351,69	91986,76
13	61359,52	91982,05
14	61479,02	91821,08
47:23:0260001:ЗУ2(3)		
1	61487,46	91819,79
2	61483,55	91825,05
3	61479,02	91821,08
4	61482,95	91815,8
47:23:0260001:213:ЗУ1		
1	62172,97	91523,85
2	62175,44	91556,72
3	62175,06	91556,76
4	62163,09	91557,53
5	62162,89	91554,54
6	61843,91	91575,16
7	61647,54	91604,16
8	61487,46	91819,79
9	61482,95	91815,8
10	61644,21	91598,58
11	61843,27	91569,19

Номер точки	Значение координаты X	Значение координаты Y
12	62121,91	91551,17
13	62130,17	91547,1
14	62133,11	91538,37
15	62131,31	91512,49
16	62151,26	91511,1
17	62152,65	91531,05
18	62167,61	91530,01
47:23:0260001:200/чзу1		
1	62193,13	91518,74
2	62195,84	91554,61
3	62176,94	91556,56
4	62174,35	91522,26
5	62180,6	91515,07
6	62181,6	91515
7	62187,33	91514,63
8	62188,33	91514,56
47:23:0260001:ЗУ2(4)		
1	62174,35	91522,26
2	62176,94	91556,56
3	62175,44	91556,72
4	62172,97	91523,85
47:23:0260001:ЗУ2(5)		
1	62200,67	91525,3
2	62203,25	91553,93
3	62200,94	91554,08
4	62195,84	91554,61
5	62193,13	91518,74
47:23:0260001:219:ЗУ1		
1	62657,8	91589,8
2	62648,33	91590,75
3	62527,5	91530,97
4	62211,79	91551,38
5	62211,92	91553,37
6	62203,25	91553,93
7	62200,67	91525,3
8	62203,26	91527,56
9	62218,23	91526,52
10	62216,84	91506,57
11	62236,79	91505,18

Номер точки	Значение координаты X	Значение координаты Y
12	62238,18	91525,13
13	62238,63	91531,66
14	62242,7	91539,87
15	62251,38	91542,81
16	62528,72	91524,88
17	62653,37	91586,54
47:23:0260001:ЗУ2(6)		
1	62657,8	91589,8
2	62667,46	91596,91
3	62658,54	91597,79
4	62648,33	91590,75
47:23:0260001:220:ЗУ1		
1	62744,31	91653,41
2	62742,28	91659,37
3	62658,54	91597,79
4	62667,46	91596,91
47:23:0260001:ЗУ2(7)		
1	62755,03	91661,3
2	62752,99	91667,25
3	62742,28	91659,37
4	62744,31	91653,41
47:23:0260001:223:ЗУ1(1)		
1	63041,96	91823,91
2	63046,04	91828,67
3	63000,01	91848,88
4	62752,99	91667,25
5	62755,03	91661,3
6	63000,77	91842
47:23:0260001:237:ЗУ1		
1	63054,56	91818,38
2	63058,64	91823,14
3	63046,04	91828,67
4	63041,96	91823,91
47:23:0260001:223:ЗУ1(2)		
1	63310,32	91900,57
2	63307,72	91906,01
3	63230,51	91859,56
4	63095,57	91806,93
5	63058,64	91823,14

Номер точки	Значение координаты X	Значение координаты Y
6	63054,56	91818,38
7	63095,43	91800,44
8	63233,17	91854,16
47:23:0260001:ЗУ2(8)		
1	63360,43	91907,39
2	63350,12	91924,52
3	63356,83	91928,56
4	63354,12	91933,93
5	63347,03	91929,67
6	63345,48	91932,23
7	63328,35	91921,92
8	63329,89	91919,35
9	63307,72	91906,01
10	63310,32	91900,57
11	63332,99	91914,21
12	63343,3	91897,08
47:23:0000000:51026/чзу1		
1	63375,71	91939,93
2	63373,49	91944,34
3	63373,09	91945,36
4	63354,12	91933,93
5	63356,83	91928,56
47:23:0260001:ЗУ2(9)		
1	63388,23	91933,75
2	63379,13	91951,31
3	63378,05	91950,66
4	63379,07	91948,96
5	63373,09	91945,36
6	63373,49	91944,34
7	63375,71	91939,93
8	63382,17	91943,82
47:23:0260001:170:ЗУ1		
1	63392,49	91926,67
2	63409,62	91936,99
3	63399,31	91954,12
4	63563,04	92052,68
5	63594,57	92066,71
6	63610,46	92060,84
7	63622,95	92066,51

Номер точки	Значение координаты X	Значение координаты Y
8	63628,71	92081,91
9	63866,15	92187,56
10	63931,88	92267,94
11	63928,87	92273,73
12	63862,41	92192,46
13	63623,97	92086,37
14	63618,2	92070,94
15	63610,22	92067,32
16	63594,36	92073,19
17	63560,26	92058,01
18	63396,21	91959,26
19	63395,18	91960,97
20	63379,13	91951,31
21	63388,23	91933,75
47:23:0260001:ЗУ2(10)		
1	63931,88	92267,94
2	63940,23	92278,15
3	63937,47	92284,25
4	63928,87	92273,73
47:23:0260001:ЗУ1(4)		
1	63940,23	92278,15
2	64012,54	92366,57
3	63976,92	92460,7
4	63952,69	92702,4
5	63805,54	93091,1
6	63805,52	93091,12
7	63814,21	93096,07
8	63822,9	93101,02
9	63808,06	93127,09
10	63790,68	93117,19
11	63751,94	93185,21
12	63746,98	93181,8
13	63800,09	93088,54
14	63946,8	92701,02
15	63971,03	92459,32
16	64005,7	92367,69
17	63937,47	92284,25
47:23:0260001:ЗУ2(11)		
1	63751,94	93185,21

Номер точки	Значение координаты X	Значение координаты Y
2	63735,2	93214,6
3	63733,72	93214,16
4	63730,72	93210,34
5	63746,98	93181,8
47:23:0260001:224:ЗУ1		
1	63735,2	93214,6
2	63698,94	93278,27
3	63698,93	93290,12
4	63721,36	93329,69
5	63703,96	93339,56
6	63690,91	93346,95
7	63688,3	93356,42
8	63667,89	93320,68
9	63693,73	93275,3
10	63730,72	93210,34
11	63733,72	93214,16
47:23:0260001:ЗУ4		
1	63667,89	93320,68
2	63688,3	93356,42
3	63685,64	93366,04
4	63684,77	93366,53
5	63683,05	93369,56
6	63659,11	93336,08
47:23:0260002:ЗУ2		
1	63659,11	93336,08
2	63683,05	93369,56
3	63682,54	93370,44
4	63681,67	93370,93
5	63665,44	93366,44
6	63653,55	93345,84
47:23:0260002:ЗУ1		
1	63653,55	93345,84
2	63665,44	93366,44
3	63662,59	93365,66
4	63654,12	93370,46
5	63665,12	93389,25
6	63675,48	93383,19
7	63686,09	93401,31
8	63675,73	93407,37

Номер точки	Значение координаты X	Значение координаты Y
9	63880,28	93756,74
10	63901,43	93799,43
11	63983,42	93932,91
12	64094,57	94122,75
13	64111,83	94112,65
14	64121,93	94129,91
15	64104,68	94140,01
16	64257,18	94400,49
17	64296,57	94422,93
18	64293,5	94428,08
19	64252,81	94404,91
20	63978,28	93936
21	63896,18	93802,34
22	63875	93759,59
23	63675,1	93418,17
24	63643,3	93363,85
47:23:0260002:ЗУ2(1)		
1	64296,57	94422,93
2	64318,76	94435,57
3	64757,22	94622,67
4	64920,51	94649,13
5	64924,32	94625,59
6	65037,83	94643,99
7	65034,02	94667,53
8	65176,25	94690,57
9	65176,85	94696,75
10	65025,66	94672,25
11	65026,62	94666,33
12	65028,1	94666,57
13	65030,95	94648,95
14	64929,29	94632,47
15	64925,48	94656,01
16	64755,54	94628,48
17	64316,09	94440,95
18	64293,5	94428,08
47:23:0260002:104:ЗУ1		
1	65176,25	94690,57
2	65252,35	94702,9
3	65231,08	94834,17

Номер точки	Значение координаты X	Значение координаты Y
4	65226,11	94827,28
5	65245,47	94707,87
6	65176,85	94696,75
47:23:0260002:ЗУ2(2)		
1	65231,08	94834,17
2	65226,89	94859,97
3	65223,06	94918,57
4	65231,54	94919,12
5	65230,08	94941,57
6	65221,6	94941,02
7	65219,83	94967,97
8	65213,85	94967,58
9	65220,93	94859,29
10	65226,11	94827,28
47:23:0279001:ЗУ2		
1	58613,33	93813,49
2	58622,78	93835,82
3	58596,02	93849,56
4	58586,13	93826,18
5	58584,69	93823,38
6	58589,63	93809,56
7	58590,53	93809,14
8	58604,43	93838,5
9	58609,86	93835,71
10	58596,05	93806,53
11	58596,95	93806,1
12	58612,37	93811,61
47:23:0279001:ЗУ1(3)		
1	58584,69	93823,38
2	58586,13	93826,18
3	58596,02	93849,56
4	58293,49	94004,92
5	57945,04	94183,83
6	57816,77	94252,21
7	57815,48	94254,03
8	57464,28	94441,26
9	57462,05	94441,32
10	57430,39	94458,19
11	56787,13	94788,36

Номер точки	Значение координаты X	Значение координаты Y
12	56387,74	94993,35
13	56029,55	95177,18
14	55724,33	95333,82
15	55456,02	95471,52
16	55453,27	95466,19
17	55721,59	95328,48
18	56026,81	95171,85
19	56277,23	95043,32
20	56268,1	95025,53
21	56285,89	95016,4
22	56295,02	95034,19
23	56385	94988,01
24	56784,39	94783,02
25	57427,6	94452,88
26	57459,22	94436,02
27	57461,46	94435,96
28	57812,66	94248,74
29	57813,95	94246,92
30	57804,54	94229,27
31	57822,19	94219,86
32	57831,6	94237,51
33	57942,25	94178,52
34	58290,75	93999,58
35	58555,33	93863,71
36	58560,23	93858,03
37	58559,8	93850,54
38	58548,98	93827,7
39	58562,54	93821,28
40	58568,96	93834,84
41	58582,97	93828,21
47:23:0207001:ЗУ1(1)		
1	55453,27	95466,19
2	55456,02	95471,52
3	55413,97	95493,1
4	55182,43	95481,72
5	55071	95514,55
6	55029,55	95534,57
7	55030,42	95536,37
8	55020,52	95541,16

Номер точки	Значение координаты X	Значение координаты Y
9	55014,1	95544,49
10	55001,25	95518,11
11	55011,44	95521,66
12	55024,95	95515,14
13	55049,71	95503,18
14	55055,58	95515,33
15	55068,84	95508,93
16	55181,71	95475,68
17	55412,66	95487,03
47:23:0000000:4249/чзу1		
1	55001,25	95518,11
2	55014,1	95544,49
3	54997,33	95553,22
4	54984,26	95526,39
5	54984,36	95525,39
6	54986,96	95517,94
7	54992,75	95515,15
47:23:0207001:ЗУ1(2)		
1	54984,26	95526,39
2	54997,33	95553,22
3	54991,39	95556,3
4	54982,95	95538,87
47:23:0207001:270:ЗУ1(1)		
1	54984,26	95526,39
2	54982,95	95538,87
3	54991,39	95556,3
4	54990,47	95556,78
5	54979,67	95562
6	54978,36	95559,3
7	54869,02	95612,12
8	54807,55	95484,88
9	54811,72	95479,73
10	54871,81	95604,11
11	54948,05	95567,28
12	54942,18	95555,12
13	54966,94	95543,16
14	54980,44	95536,64
15	54984,36	95525,39
47:23:0207001:ЗУ1(3)		

Номер точки	Значение координаты X	Значение координаты Y
1	54809,39	95474,9
2	54811,72	95479,73
3	54807,55	95484,88
4	54805,38	95480,38
47:23:0207001:270:ЗУ1(2)		
1	54800	95455,46
2	54809,39	95474,9
3	54805,38	95480,38
4	54795,79	95460,53
47:23:0257002:ЗУ1(1)		
1	54800	95455,46
2	54795,79	95460,53
3	54792,86	95454,48
4	54620,43	95254,59
5	54224,17	94512,01
6	53619,66	94834,57
7	53630,53	94854,58
8	53625,24	94857,41
9	53614,37	94837,39
10	53577,22	94857,22
11	53562,1	94852,55
12	53556,13	94855,71
13	53551,42	94870,98
14	53189,04	95064,34
15	53166,88	95076,21
16	53127,87	95138,7
17	52831,08	95297,11
18	52634,08	95394,76
19	52617	95403,23
20	52522,04	95450,29
21	52522,93	95452,08
22	52516,92	95455,06
23	52498,52	95464,82
24	52458,06	95486,79
25	52450,51	95481,24
26	52494,77	95457,76
27	52501,62	95454,12
28	52496,93	95445,29
29	52514,6	95435,92

Номер точки	Значение координаты X	Значение координаты Y
30	52519,38	95444,92
31	52614,33	95397,85
32	52631,41	95389,39
33	52828,34	95291,77
34	53123,63	95134,16
35	53162,63	95071,68
36	53186,22	95059,05
37	53186,22	95059,05
38	53546,41	94866,85
39	53547,61	94858,76
40	53569,44	94847,26
41	53576,6	94850,75
42	54226,64	94503,89
43	54625,41	95251,18
44	54797,92	95451,16
47:23:0257002:ЗУ1(2)		
1	52438,24	95487,75
2	52445,74	95493,48
3	52406,15	95514,96
4	52379,65	95529,02
5	52378,25	95526,37
6	52350,39	95541,15
7	52319,64	95557,45
8	52265,71	95569,93
9	52234,37	95586,51
10	52226,62	95590,62
11	52225,94	95590,98
12	52226,87	95592,75
13	52217,16	95597,9
14	52201,24	95606,82
15	52191,65	95593,28
16	52244,9	95563,48
17	52251,27	95567,71
18	52258,93	95566,72
19	52263,59	95564,26
20	52317,52	95551,78
21	52347,59	95535,85
22	52375,44	95521,07
23	52370,75	95512,24

Номер точки	Значение координаты X	Значение координаты Y
24	52388,42	95502,87
25	52393,1	95511,7
26	52401,94	95507,01
47:23:0257002:146:ЗУ1(2)		
1	52240,8	95557,76
2	52244,9	95563,48
3	52191,65	95593,28
4	52187,54	95587,56
47:23:0257002:ЗУ1(3)		
1	52240,8	95557,76
2	52187,54	95587,56
3	52185,97	95585,41
4	52186,71	95585,02
5	52239,84	95556,42
47:23:0209002:ЗУ1		
1	52218,24	95526,33
2	52239,84	95556,42
3	52186,71	95585,02
4	52185,97	95585,41
5	52154,9	95542,79
6	52187,77	95548,19
7	52193,87	95543,82
8	52182,21	95527,57
9	52206,58	95510,08
47:23:0000000:50761/чзу1		
1	52154,9	95542,79
2	52185,97	95585,41
3	52168,18	95594,79
4	52139,05	95552,47
5	52139,74	95548,22
6	52141,36	95547,05
7	52147,08	95542,94
8	52148,7	95541,77
47:23:0000000:50761/чзу2		
1	52187,54	95587,56
2	52191,65	95593,28
3	52201,24	95606,82
4	52183,85	95616,56
5	52174,04	95603,05

Номер точки	Значение координаты X	Значение координаты Y
6	52169,93	95597,33
7	52168,18	95594,79
8	52185,97	95585,41
47:23:0257002:110:ЗУ1		
1	52139,05	95552,47
2	52169,93	95597,33
3	52119,86	95623,87
4	52113,02	95627,5
5	52089,22	95594,43
6	52105,46	95582,75
7	52117,14	95598,98
8	52133,37	95587,3
47:23:0257002:147:ЗУ1		
1	52169,93	95597,33
2	52174,04	95603,05
3	52124,32	95629,42
4	52111,54	95636,2
5	52113,63	95628,35
6	52113,02	95627,5
7	52119,86	95623,87
47:23:0257002:ЗУ1(4)		
1	52183,85	95616,56
2	52179,02	95619,27
3	52168,42	95624,89
4	52167,02	95622,24
5	52166,44	95622,55
6	52013,22	95703,83
7	51906,53	95793,22
8	51847,16	95803,64
9	51851,04	95825,8
10	51845,13	95826,84
11	51841,25	95804,67
12	51795,78	95812,65
13	51787,47	95835,43
14	51779,8	95836,77
15	51653,25	95903,91
16	51644,1	95908,88
17	51614,43	95924,94
18	51621,57	95938,13

Номер точки	Значение координаты X	Значение координаты Y
19	51603,98	95947,65
20	51598,62	95937,76
21	51544,83	95966,89
22	51538,1	95962,65
23	51537,51	95962,32
24	51580,98	95938,79
25	51578,96	95935,05
26	51588,63	95929,81
27	51589,58	95931,57
28	51641,24	95903,6
29	51650,42	95898,62
30	51777,83	95831,03
31	51783,02	95830,12
32	51791,34	95807,34
33	51903,91	95787,59
34	52009,85	95698,83
35	52109,52	95645,96
36	52111,54	95636,2
37	52124,32	95629,42
38	52174,04	95603,05
47:23:0257002:ЗУ1(5)		
1	51534,39	95964,01
2	51536,56	95965,23
3	51541,8	95968,53
4	51493,54	95994,66
5	51498,9	96004,55
6	51481,31	96014,07
7	51474,17	96000,88
8	51380,3	96051,71
9	51298,55	96095,98
10	51028,57	96242,17
11	50959,33	96279,67
12	50966,47	96292,86
13	50948,88	96302,38
14	50943,53	96292,49
15	50891,18	96320,84
16	50891,11	96320,31
17	50891,08	96320,1
18	50891,07	96319,95

Номер точки	Значение координаты X	Значение координаты Y
19	50891,07	96319,84
20	50891,11	96319,65
21	50891,22	96319,28
22	50891,6	96318,39
23	50894,75	96311,38
24	50895,03	96310,67
25	50895,19	96310,14
26	50937,98	96286,97
27	50935,95	96283,23
28	50955,52	96272,64
29	50956,47	96274,4
30	51025,71	96236,9
31	51295,69	96090,71
32	51377,44	96046,43
33	51481,87	95989,89
34	51480,44	95987,26
35	51490,99	95981,54
36	51493,49	95986,16
47:23:0257002:ЗУ1(6)		
1	50892,87	96311,4
2	50892,59	96312,14
3	50890,09	96317,49
4	50889,66	96318,82
5	50889,51	96320
6	50889,55	96321,23
7	50889,6	96321,69
8	50842,4	96347,25
9	50847,76	96357,14
10	50830,17	96366,67
11	50823,03	96353,48
12	50764,77	96385,03
13	50703,36	96418,28
14	50700,98	96412,75
15	50761,91	96379,75
16	50841,5	96336,65
17	50840,07	96334,02
18	50850,62	96328,3
19	50853,12	96332,92
47:23:0257002:ЗУ2(1)		

Номер точки	Значение координаты X	Значение координаты Y
1	50700,98	96412,75
2	50703,36	96418,28
3	50667,74	96437,57
4	50665,17	96432,14
47:23:0000000:49860/чзу1		
1	50665,17	96432,14
2	50667,74	96437,57
3	50664,22	96439,47
4	50661,65	96434,05
47:23:0257002:ЗУ2(2)		
1	50661,65	96434,05
2	50664,22	96439,47
3	50649,36	96447,52
4	50640,82	96448,99
5	50634,55	96455,54
6	50520,9	96517,08
7	50500,84	96527,79
8	50433,57	96563,67
9	50419,07	96548,17
10	50425,98	96544,57
11	50436,18	96555,48
12	50498,02	96522,5
13	50518,06	96511,8
14	50630,87	96450,71
15	50637,85	96443,41
16	50647,37	96441,78
47:23:0423002:11:ЗУ1		
1	46267,46	99414,06
2	46266,62	99415,86
3	46265,65	99421,29
4	46257,1	99469,32
5	46257,42	99472,46
6	46256,99	99475,49
7	46251,06	99474,59
8	46251,38	99472,34
9	46251,05	99469,09
10	46259,72	99420,36
11	46260,7	99414,89
47:23:0423002:ЗУ1		

Номер точки	Значение координаты X	Значение координаты Y
1	46277,75	99392,02
2	46267,46	99414,06
3	46260,7	99414,89
4	46260,85	99414,04
5	46271,57	99391,07
47:23:0441003:ЗУ1(5)		
1	46212,5	99159,93
2	46215,44	99166,15
3	46250,73	99178,79
4	46309,96	99323,04
5	46277,75	99392,02
6	46271,57	99391,07
7	46303,41	99322,88
8	46246,19	99183,54
9	46211,07	99170,96
10	46207,11	99162,58
47:23:0000000:422:ЗУ1		
1	46209,93	99154,51
2	46212,5	99159,93
3	46207,11	99162,58
4	46204,55	99157,15
47:23:0441003:ЗУ1(4)		
1	46199,84	99133,14
2	46209,93	99154,51
3	46204,55	99157,15
4	46194,5	99135,88
47:23:0441003:139:ЗУ1(1)		
1	46184,58	99103,32
2	46199,12	99131,63
3	46199,84	99133,14
4	46194,5	99135,88
5	46193,74	99134,28
6	46179,25	99106,06
47:23:0441003:ЗУ1(3)		
1	46153,42	98988,41
2	46154,44	99044,61
3	46184,58	99103,32
4	46179,25	99106,06
5	46159,95	99068,48

Номер точки	Значение координаты X	Значение координаты Y
6	46158,58	99069,18
7	46155,82	99063,85
8	46157,21	99063,14
9	46148,47	99046,11
10	46148,46	99045,63
11	46145,97	99040
12	46145,21	98998,26
47:23:0441003:139:ЗУ1(2)		
1	46156,1	98970,48
2	46156,36	98984,89
3	46153,42	98988,41
4	46145,21	98998,26
5	46145,97	99040
6	46144,69	99037,11
7	46135,97	99033,85
8	46124,5	99034,32
9	46127,89	99032,3
10	46127,16	98997,77
11	46103,34	98973,86
12	46110,71	98973,55
13	46151,85	98972,53
14	46151,78	98970,65
47:23:0441003:ЗУ1(2)		
1	46103,34	98973,86
2	46127,16	98997,77
3	46127,89	99032,3
4	46124,5	99034,32
5	46104,37	99035,15
6	46103,55	99015,17
7	46123,54	99014,35
8	46122,72	98994,36
9	46100,59	98973,99
47:23:0000000:51056/чзу1		
1	46154,76	98951,45
2	46154,78	98952,56
3	46159,31	98956,76
4	46159,38	98958,76
5	46159,45	98962,83
6	46159,54	98964,83

Номер точки	Значение координаты X	Значение координаты Y
7	46156,06	98968,5
8	46156,1	98970,48
9	46151,78	98970,65
10	46151,85	98972,53
11	46110,71	98973,55
12	46103,34	98973,86
13	46100,59	98973,99
14	46093,59	98967,54
15	46093,51	98965,54
16	46093,43	98961,25
17	46093,36	98959,25
18	46098,58	98953,62
47:23:0441003:ЗУ1(1)		
1	46165,84	98880,27
2	46151,92	98905,41
3	46152,48	98936
4	46154,48	98935,96
5	46154,76	98951,45
6	46098,58	98953,62
7	46120,28	98930,22
8	46119,52	98910,23
9	46118,76	98890,25
10	46147,44	98889,16
11	46153,27	98887,39
12	46157,48	98882,98
13	46160,01	98878,41
47:23:0441004:ЗУ1		
1	46188,64	98845,27
2	46182,83	98855,77
3	46180,2	98854,31
4	46165,84	98880,27
5	46160,01	98878,41
6	46167,69	98864,53
7	46150,19	98854,85
8	46159,88	98837,35
9	46177,37	98847,03
10	46180,76	98840,91
11	46181,58	98839,43
12	46189,34	98843,96

Номер точки	Значение координаты X	Значение координаты Y
47:23:0000000:311/чзу2		
1	46209,52	98806,19
2	46189,34	98843,96
3	46181,58	98839,43
4	46202,32	98801,96
47:23:0424001:74:ЗУ1		
1	46220,57	98750,8
2	46210,29	98767,97
3	46201,1	98762,85
4	46210,82	98745,37
47:23:0000000:311/чзу1		
1	46219,52	98787,47
2	46209,52	98806,19
3	46202,32	98801,96
4	46212,58	98783,42
47:23:0424001:ЗУ1		
1	46395,79	98731,53
2	46390,47	98734,73
3	46355,36	98700,89
4	46248,03	98731,76
5	46224,31	98774,61
6	46226,06	98775,58
7	46220,74	98785,2
8	46219,52	98787,47
9	46212,58	98783,42
10	46213,74	98781,33
11	46218,58	98772,57
12	46210,29	98767,97
13	46220,57	98750,8
14	46228,26	98755,08
15	46243,98	98726,68
16	46357,03	98694,17
47:23:0441001:238:ЗУ1(2)		
1	46395,79	98731,53
2	46400,87	98736,42
3	46395,55	98739,62
4	46390,47	98734,73
47:23:0423001:ЗУ2		
1	46880,14	98544,85
2	46862,56	98553,61
3	46849,44	98568,71
4	46839,57	98580,01
5	46828,27	98570,14
6	46838,14	98558,84
7	46828,08	98550,03
8	46813,97	98550,97
9	46786,34	98582,54
10	46561,33	98659,16
11	46407,9	98751,53
12	46395,55	98739,62
13	46400,87	98736,42
14	46408,75	98744,02
15	46558,79	98653,69
16	46782,88	98577,38
17	46840,61	98511,43
47:23:0423001:ЗУ1		
1	46905,31	98538,24
2	46908,66	98544,79
3	46907,95	98545,5
4	46904,13	98550
5	46903,47	98550,76
6	46882,42	98543,71
7	46880,14	98544,85
8	46840,61	98511,43
9	46844,14	98507,39
10	46854,68	98495,35
47:23:0441001:ЗУ3		
1	46899,53	98521,96
2	46898,54	98525,04
3	46905,31	98538,24
4	46854,68	98495,35
5	46855,36	98494,58
6	46860,38	98488,84
47:23:0441001:ЗУ1(8)		
1	47183,35	98282,42
2	46895,93	98457,43
3	46897,57	98470,65
4	46913,35	98484,46

Номер точки	Значение координаты X	Значение координаты Y
5	46933,54	98501,63
6	46920,59	98516,86
7	46905,35	98503,91
8	46899,53	98521,96
9	46860,38	98488,84
10	46891,84	98452,9
11	47177,94	98278,78
47:23:0441001:289:ЗУ1		
1	47195,66	98274,93
2	47183,35	98282,42
3	47177,94	98278,78
4	47190,2	98271,32
47:23:0441001:ЗУ1(7)		
1	47262,37	98234,3
2	47195,66	98274,93
3	47190,2	98271,32
4	47259,68	98228,92
47:23:0441001:407:ЗУ1		
1	47305,23	98208,21
2	47262,37	98234,3
3	47259,68	98228,92
4	47302,54	98202,82
47:23:0441001:ЗУ1(5)		
1	48059,17	97918,48
2	48058,37	97927,26
3	48046,11	97926,1
4	48037,16	97925,12
5	48037,49	97922,14
6	48013,74	97919,53
7	48005,56	97900,51
8	47845,23	97882,88
9	47526,51	98076,98
10	47358,53	98179,27
11	47354,4	98178,27
12	47305,23	98208,21
13	47302,54	98202,82
14	47353,4	98171,85
15	47357,53	98172,85
16	47523,39	98071,86

Номер точки	Значение координаты X	Значение координаты Y
17	47723,67	97949,89
18	47716,19	97937,61
19	47721,24	97934,37
20	47728,79	97946,77
21	47843,85	97876,69
22	47986,42	97892,37
23	47987,52	97882,43
24	48007,4	97884,62
25	48006,96	97888,6
26	48017,87	97913,95
27	48047,09	97917,16
47:23:0441001:238:ЗУ1(1)		
1	47717,61	97928,4
2	47721,24	97934,37
3	47716,19	97937,61
4	47712,56	97931,64
47:23:0441001:ЗУ1(6)		
1	47708,01	97912,63
2	47717,61	97928,4
3	47712,56	97931,64
4	47702,88	97915,76
47:23:0441001:325/чзу1		
1	48098,94	97922,86
2	48098,2	97931,03
3	48058,37	97927,26
4	48059,17	97918,48
47:23:0441001:232:ЗУ1(2)		
1	48172,52	97859,46
2	48177,03	97864,77
3	48172,73	97868,19
4	48168,37	97862,76
47:23:0441001:ЗУ1(4)		
1	48165,47	97834,88
2	48168,86	97854,59
3	48172,52	97859,46
4	48168,37	97862,76
5	48166,6	97860,56
6	48150,09	97863,4
7	48120,68	97869,42

Номер точки	Значение координаты X	Значение координаты Y
8	48119,43	97862,13
9	48149,15	97857,98
10	48145,76	97838,27
47:23:0441001:ЗУ1(3)		
1	49046,08	97280,1
2	49050,87	97299,72
3	48960,42	97349,28
4	48745,25	97467,2
5	48584,66	97567,54
6	48129,83	97932,29
7	48121,37	97931,36
8	48121,16	97933,35
9	48111,22	97932,26
10	48098,2	97931,03
11	48098,94	97922,86
12	48112,09	97924,31
13	48128,02	97926,06
14	48174,11	97889,09
15	48175,96	97872,23
16	48172,73	97868,19
17	48177,03	97864,77
18	48180,25	97868,78
19	48197,12	97870,64
20	48581,24	97562,59
21	48581,47	97562,46
22	48742,22	97462,02
23	48957,54	97344,02
24	49035,88	97301,09
25	49041,77	97287,72
26	49040,62	97283,02
47:23:0441001:232:ЗУ1(1)		
1	49044,38	97273,14
2	49046,08	97280,1
3	49040,62	97283,02
4	49038,92	97276,07
47:23:0441001:ЗУ1(1)		
1	49505,87	96913,39
2	49496,28	96924,88
3	49455,73	96991,65

Номер точки	Значение координаты X	Значение координаты Y
4	49032,33	97223,77
5	49044,38	97273,14
6	49038,92	97276,07
7	49025,41	97220,72
8	49451,44	96987,16
9	49491,68	96921,02
47:23:0441001:297:ЗУ1		
1	49564,53	96881,1
2	49548,53	96889,63
3	49548,4	96888,13
4	49525,23	96890,21
5	49505,87	96913,39
6	49491,68	96921,02
7	49511,41	96897,4
8	49503,35	96890,67
9	49512,96	96879,16
10	49519,59	96884,69
11	49560,81	96880,99
12	49564,49	96880,66
47:23:0441001:ЗУ2		
1	49602,52	96857,24
2	49606,01	96885,91
3	49595,65	96886,84
4	49548,62	96890,6
5	49548,53	96889,63
6	49564,53	96881,1
7	49564,49	96880,66
8	49594,85	96877,93
9	49599,9	96877,48
10	49598,12	96857,64
47:23:0441001:63:ЗУ1		
1	49695,08	96857,42
2	49697,08	96866,2
3	49676,18	96871,65
4	49675,43	96868,74
5	49628,71	96880,92
6	49607,33	96882,84
7	49607,6	96885,76
8	49606,01	96885,91

Номер точки	Значение координаты X	Значение координаты Y
9	49602,52	96857,24
10	49618,04	96855,85
11	49619,82	96875,69
12	49627,68	96874,99
13	49673,91	96862,94
14	49670,13	96848,42
15	49684,65	96844,64
16	49688,43	96859,16
47:23:0000000:486/чзу2		
1	49733,84	96847,32
2	49735,72	96855,56
3	49700,61	96865,28
4	49697,08	96866,2
5	49695,08	96857,42
6	49698,35	96856,57
47:23:0000000:486/чзу1		
1	49772,45	96837,26
2	49774,23	96845,07
3	49763,31	96847,91
4	49735,72	96855,56
5	49733,84	96847,32
6	49761,29	96840,17
47:23:0257002:ЗУ2(4)		
1	50113,07	96665,17
2	50115,55	96672,71
3	50115,59	96673,18
4	49923,83	96775,46
5	49875,37	96794,81
6	49804,43	96835,13
7	49775,38	96842,7

Номер точки	Значение координаты X	Значение координаты Y
8	49775,89	96844,63
9	49774,23	96845,07
10	49772,45	96837,26
11	49780,35	96835,2
12	49775,18	96815,37
13	49789,7	96811,58
14	49794,49	96829,97
15	49801,58	96828,12
16	49872,11	96788,04
17	49920,67	96768,65
18	50077,58	96684,96
19	50077,22	96684,3
47:23:0257002:ЗУ2(3)		
1	50421	96539,25
2	50414,09	96542,84
3	50396,07	96523,57
4	50127,49	96666,83
5	50127,48	96666,81
6	50125,7	96658,44
7	50178,69	96630,17
8	50179,75	96632,16
9	50397,31	96516,11
10	50408,31	96527,88
11	50409,41	96526,85
47:23:0257002:148:ЗУ1		
1	50425,98	96544,57
2	50419,07	96548,17
3	50414,09	96542,84
4	50421	96539,25

ВЕДОМОСТЬ КООРДИНАТ ПОВОРОТНЫХ ТОЧЕК ОБРАЗУЕМЫХ ЗЕМЕЛЬНЫХ УЧАСТКОВ. ЛОМОНОСОВСКИЙ РАЙОН

Номер точки	Значение координаты X	Значение координаты Y
47:14:1102003:ЗУ1		
1	6603072,74	3178612,42
2	6603087,76	3178613,51
3	6603120,14	3178645,02
4	6603085,93	3178643,83
5	6603075,16	3178633,34
47:14:0000000:39105/чзу1		
1	6603120,14	3178645,02
2	6603214,68	3178737,03
3	6603226,21	3178864,6
4	6603231,1	3178874,2
5	6603235,64	3178924,38
6	6603232,55	3178934,7
7	6603280,48	3179464,85
8	6603284,15	3179472,05
9	6603288,65	3179521,84
10	6603286,34	3179529,58
11	6603334,27	3180059,73
12	6603339,15	3180069,33
13	6603343,69	3180119,51
14	6603340,6	3180129,83
15	6603357,48	3180316,45
16	6603236,66	3180451,52
17	6603232,76	3180433,94
18	6603234,28	3180419,68
19	6603333,67	3180308,57
20	6603192,54	3178747,58
21	6603085,93	3178643,83
47:14:1103002:ЗУ1(1)		
1	6606669,96	3187518,81
2	6606673,17	3187526,7
3	6606677,91	3187524,5
4	6606705,96	3187580,2
5	6606686,6	3187589,97
6	6606698,66	3187613,87
7	6606688,9	3187618,47

Номер точки	Значение координаты X	Значение координаты Y
8	6606783,4	3187795,57
9	6606789,21	3187809,88
10	6606782,66	3187815,43
11	6606718,58	3187695,35
12	6606717,62	3187695,8
13	6606659,75	3187581,11
14	6606672,08	3187574,89
15	6606655,01	3187540,11
16	6606662,07	3187536,58
17	6606656,99	3187524,08
47:14:1103002:1552:ЗУ1		
1	6606698,66	3187613,87
2	6606754,86	3187725,27
3	6606783,4	3187795,57
4	6606688,9	3187618,47
47:14:1103002:1610:ЗУ1		
1	6606718,58	3187695,35
2	6606782,66	3187815,43
3	6606745,19	3187847,16
4	6606735,56	3187829,11
5	6606765,23	3187803,98
6	6606736,53	3187733,28
7	6606717,62	3187695,8
47:14:1103002:ЗУ1(2)		
1	6606735,56	3187829,11
2	6606745,19	3187847,16
3	6606708,66	3187878,1
4	6606718,35	3187889,55
5	6606713,07	3187894,02
6	6606694,31	3187864,04
1	6606662,33	3187891,12
2	6606677,12	3187878,6
3	6606694,31	3187864,04
4	6606713,07	3187894,02
5	6606702,32	3187903,12

Номер точки	Значение координаты X	Значение координаты Y
6	6606688,07	3187913,73
7	6606704,78	3187936,18
8	6606702,78	3187937,61
9	6606699,6	3187933,16
10	6606695,5	3187930,82
11	6606695,29	3187930,76
12	6606691,78	3187928,08
13	6606686,57	3187926,53
14	6606685,63	3187926,65
15	6606635,68	3187963,31
16	6606627,99	3187969,38

Номер точки	Значение координаты X	Значение координаты Y
17	6606616,59	3187979,03
18	6606631,94	3187997,16
19	6606601,41	3188023,01
20	6606586,06	3188004,88
21	6606516,27	3188063,99
22	6606546,64	3188120,13
23	6606449,45	3188172,71
24	6606397,11	3188075,95
25	6606494,31	3188023,38
26	6606497,54	3188029,37
27	6606661,69	3187890,36

ВЕДОМОСТЬ КООРДИНАТ ПОВОРОТНЫХ ТОЧЕК ОБРАЗУЕМЫХ ЗЕМЕЛЬНЫХ УЧАСТКОВ. СЛАНЦЕВСКИЙ РАЙОН

Номер точки	Значение координаты X	Значение координаты Y
47:28:0211001:ЗУ1		
1	347233,94	1267349,37
2	347265,93	1267387,78
3	347243,65	1267406,33
4	347263,48	1267430,14
5	347257,91	1267434,78
6	347251,95	1267426,25
7	347215,43	1267398,29
8	347224,29	1267390,90
9	347207,82	1267371,12
47:28:0466001:ЗУ1(2)		
1	346886,13	1267415,79
2	346887,90	1267417,67
3	346887,63	1267428,73
4	346901,24	1267445,00
5	346930,50	1267479,98
6	346960,07	1267503,22
7	346988,33	1267517,14
8	347086,77	1267505,45
9	347215,43	1267398,29
10	347251,95	1267426,25
11	347218,55	1267467,57
12	347194,71	1267438,96
13	347098,28	1267519,27
14	347019,25	1267544,11
15	347011,81	1267554,96
16	346979,80	1267533,00
17	346952,11	1267519,36
18	346916,70	1267491,53
19	346887,44	1267456,55
20	346896,64	1267448,85
21	346881,58	1267430,84
22	346881,85	1267419,69
47:28:0212002:ЗУ1		
1	347257,91	1267434,78
2	347218,55	1267467,57
3	347251,95	1267426,25
47:28:0466001:ЗУ1(1)		
1	346869,65	1267355,22
2	346877,00	1267363,53
3	346871,89	1267368,13
4	346867,82	1267363,73
5	346868,57	1267363,05
6	346865,06	1267359,07